

Memòria del sondeig arqueològic realitzat a la finca núm. 10 del carrer de la Riera Alta de Barcelona (185/05)

18 de Juliol al 21 de Juliol de 2005



Promotor de l'obra:
Comunitat de Veïns

Realització:



Direcció Tècnica:
Consuelo Forés López
Arqueòloga

Barcelona, 8 d'Agost de 2006

Índex

Contingut

Introducció	pàg. 1
Localització	pàg. 2-3
Context històric	pàg. 4-5
Metodologia	pàg. 6
Descripció dels treballs realitzats	pàg. 7-14
Conclusions	pàg. 15-16
Bibliografia	pàg. 17-18

Annexos

Annex I. Diagrama Harris i Fitxes d'Unitats Estratigràfiques

Annex II. Documentació fotogràfica

Annex III. Documentació planimètrica

Introducció

Els treballs arqueològics realitzats al solar de la finca núm.10 del carrer de la Riera Alta de la ciutat de Barcelona s'iniciaren el dia 18 de Juliol de 2005 i han estat finalitzats el dia 21 de Juliol de 2005.

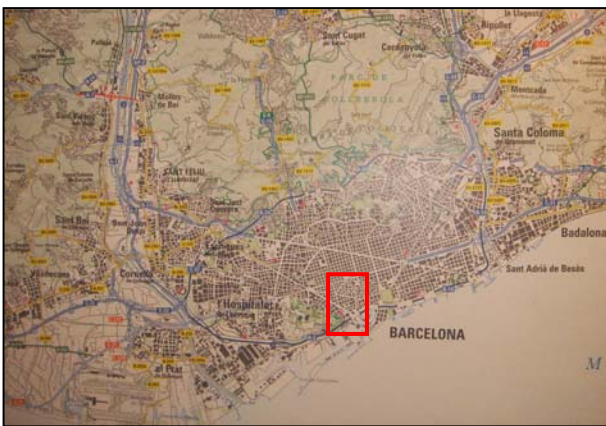
L'origen d'aquesta intervenció està motivat per la construcció d'un ascensor hidràulic i la modificació de les conduccions d'aigua, fet que planteja la necessitat d'una recerca preventiva que valori el potencial arqueològic i les restes patrimonials, segons el que marca la llei de Patrimoni i el Decret 78/2002, a més, de l'afectació que puguin tenir amb l'actuació urbanística.

La localització del sondeig i de la rasa ha estat plantejada per part de l'arquitecte Gasulla Arquitectura y Asociados S.L. encarregat del projecte: *Restauración de edificio e instalación de ascensor*. Les tasques arqueològiques han estat dirigides per l'arqueòloga Consuelo Forés López i gestionades per l'empresa TEA.

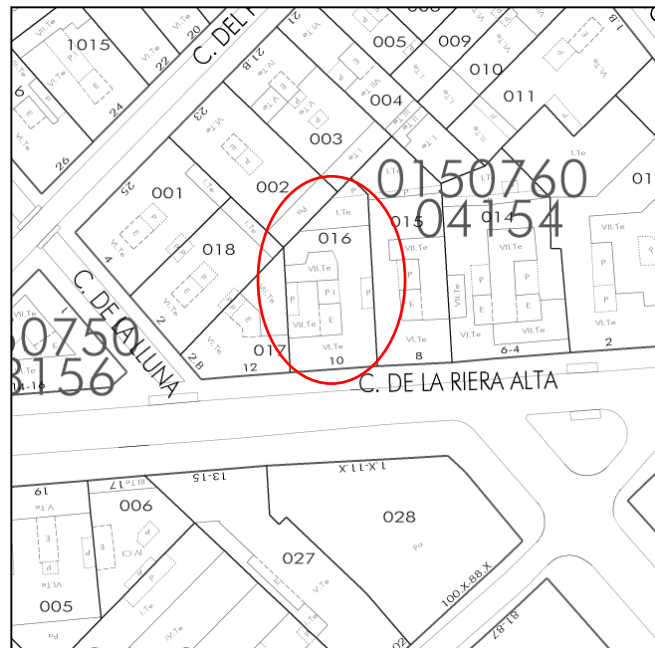
Així, doncs, la intervenció arqueològica ha consistit en l'excavació d'una Cala situada en la banda nord de l'escala principal de l'edifici. Les mides d'aquesta són 1,50 m x 1,40 m de costat, tot rebaixant 1,60 m de profunditat per tal de construir l'ascensor. I d'una rasa ubicada en el costat est de l'escala principal tot creuant el vestíbul en sentit sud-est. Aquesta fa uns 40 - 50 cm d'ample per una llargada de 9.60 m, tot rebaixant 0.70 m.

Localització

La parcel·la identificada amb el núm. 10 del carrer de Riera Alta se situa al districte de Ciutat Vella de Barcelona, en la zona més nord occidental del barri del Raval.



Vista del pla de la ciutat i de l'àmbit de Ciutat Vella, amb la indicació general de l'emplaçament de la finca núm. 10 del carrer de la Riera Alta



Vista general i de detall del plànol parcel·lari de la zona, amb la indicació de l'emplaçament de la finca núm. 10 del C/Riera Alta de Barcelona



Vista de detall del plànol parcel·lari de la zona, amb la indicació de l'emplaçament de la finca núm. 10 del c/Riera Alta de Barcelona.

Es pot observar la situació de la finca en la illa que ocupa.

La forma de l'illa és trapezoïdal delimitada al nord per la cantada dels carrers Joaquín Costa i Peu de la Creu, al sud pel carrer Riera Alta, a l'est pels carrers Joaquin Costa i del Carme i a l'oest pels carrers Peu de la Creu i Lluna.

L'edifici ocupa una parcel·la irregular de planta trapezoïdal, tot aixecant-se de nova planta en el 1893 i constituït per 6 nivells d'alçat (Pb+5p). Així, doncs, llinda pel nord amb la mitgera de l'edifici núm. 23 del C/Peu de la Creu pel sud dóna al C/Riera Alta, per l'est amb la mitgera del núm.8 del C/Riera Alta i per l'oest amb la mitgera del núm. 2B del C/Lluna i núm. 12 del C/Riera Alta,



A la dreta, imatge de la de la façana principal en direcció Ronda Sant Antoni.

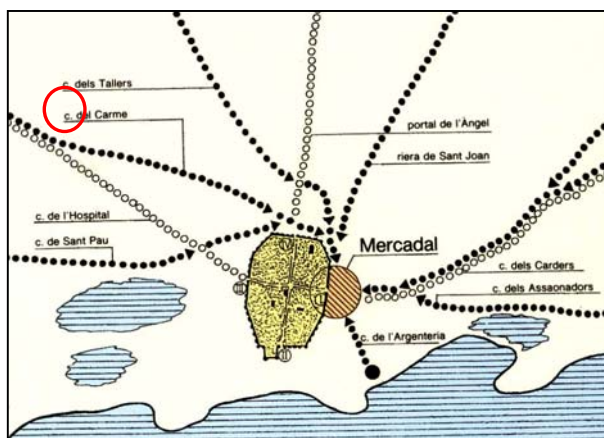
A l'esquerra, vista general de la façana que dóna al C/Riera Alta



Context històric

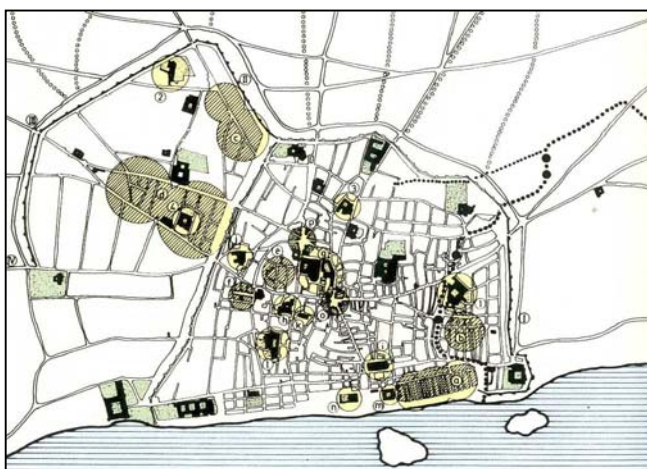
La zona que ens ocupa va formar part de l'ager de la ciutat romana, espai en el qual es realitzaven diverses activitats agropecuàries.

Cal mencionar que aquesta àrea resta molt a prop d'una de les vies d'accés a la ciutat romana, que ha perdurat fins l'actualitat (Carrer del Carme).



Amb un cercle vermell s'indica la situació aproximada a on s'ubica actualment la finca núm.10 del C/. Riera Alta. Zona que restava fora de les muralles i pertanyia a l'ager de la ciutat romana

No serà fins l'època medieval que aquest espai fora muralles, es comenci a ocupar i a poblar; Així, doncs, en el segle XIII, amb la consolidació dels burgs, es construeixen unes noves muralles per les zones de les Rambles, Santa Anna i Jonqueres.



Barcelona vers 1400 (M. Guàrdia – A. García Espuche). Es pot comprovar, com s'ha començat a tancar la zona del Raval amb la construcció de nous trams de muralla, del portal de Sant Antoni (1377) i el de Sant Pau (1389)

I a partir del segle XIV, la ciutat tendirà a créixer cap a la zona de ponent, coneguda com el Raval; Fet que implicarà la construcció de nous trams de muralles que tancaran i protegiran aquest nou espai. Tanmateix, s'adaptarà a les construccions ja existents com seran el monestir de Natzaret, el de Sant Pau i les

Context històric
Drassanes. D'aquesta manera, en 1359 les obres havien començat per la banda dels Tallers, i al 1377 s'havia construït ja el portal de Sant Antoni. A ell hi conflueixen els dos camins que sortien de la muralla de la Rambla: des de Porta Ferrissa, el carrer del Carme; i des de la Boqueria, el carrer de l'Hospital. Val a dir, que no serà fins el segle XV que el Raval quedi totalment tancat.

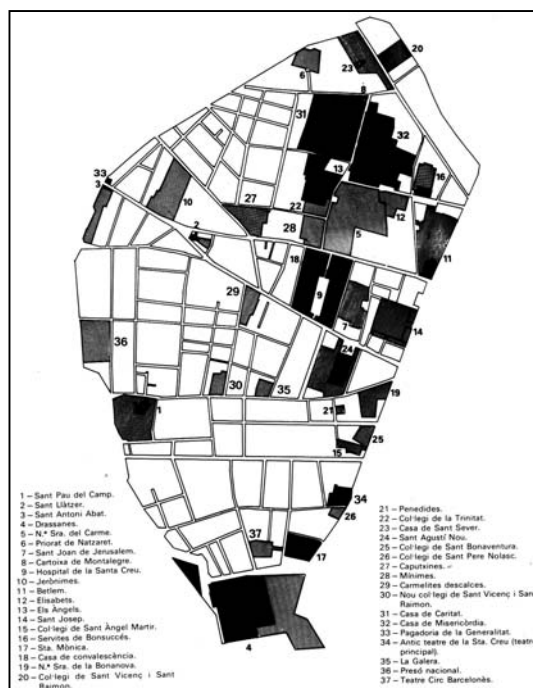
El poblament del Raval durant l'època baixmedieval i fins al segle XVII es va caracteritzar per l'activitat agrícola, l'establiment de nombrosos convents, institucions religioses i assistencials que van ocupar bona part del seu territori.



Barcelona vers el 1500 (M. Guàrdia- A. García Espuche). Podem observar com resta totalment tancat la zona del Raval

L'entorn urbà i l'aspecte de la zona del Raval es transformarà a partir de les desamortitzacions realitzades durant el segle XIX. Fet que provocarà l'obertura de nous carrers i la construcció de nous edificis, entre aquests cal mencionar la finca a on s'ha realitzat la intervenció arqueològica, que es va construir de nova planta en 1893.

Plànol d'ubicació dels convents, institucions i edificis públics del Raval abans de les desamortitzacions del segle XIX



Metodologia

La intervenció arqueològica s'ha realitzat aplicant el mètode de registre estratigràfic i d'excavació en extensió definit per E. Harris, que permet la identificació i ordenació seqüencial de totes les accions que han intervingut en la formació del jaciment arqueològic documentades durant el procés d'excavació, tant si són d'origen antròpic, biològic i/o geològic.

Aquest mètode permet registrar tant les accions que poden identificar-se a través de les seves restes materials (*elements i estrats*) com aquelles que no es tradueixen en evidències físiques (*interestrats*). Cadascuna de les accions documentades s'ha identificat com una *unitat estratigràfica*, a la qual s'ha assignat un número d'*UE*, registrant la informació referent a la mateixa en una fitxa d'unitat estratigràfica.

Paral·lelament s'ha portat a terme el registre gràfic de cadascuna de les unitats identificades, a través de fotografies amb jalons per tal de facilitar la representació visual de l'escala real dels elements fotografiats; i amb una pissarra tot indicant el carrer, el codi d'intervenció i el número d'*UE*. De la mateixa manera s'ha actualitzat la planta general de l'àrea d'intervenció arqueològica a escala 1:20 en la que s'han representat les estructures identificades.

Finalment, esmentar que la cota zero de la intervenció, a la qual fan referència totes les mesures de profunditat donades es troba a 11.34 metres per sobre el nivell del mar.

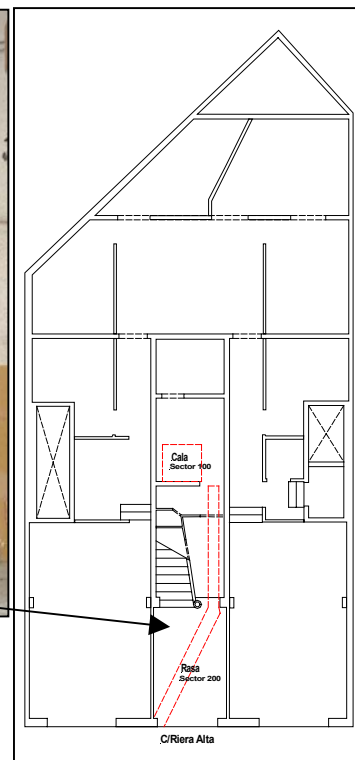
Descripció dels treballs realitzats

La intervenció ha consistit per una banda, en la realització d'una Cala de 1,50 m x 1,40 m de costat i 1,60 m de profunditat, que tal i com ja s'ha comentat anteriorment, s'ubica en la zona del celobert de la finca. I per una altra, en el costat est de l'escala principal de l'edifici s'ha fet un Rasa de 40 – 50 cm d'ample x 9,60 m de llarg per 0,70 m de profunditat a on es col·locaran canalitzacions d'aigua.

Tant la Cala com la Rasa se situen en la planta baixa de la finca, tot mostrant una orientació nord-sud. La Cala dona a l'habitació dels comptadors pel nord i per l'est, i resta delimitada a l'oest i al sud per parets mestres de la finca. En canvi la Rasa dona al nord a l'habitació a on s'ha realitzat la Cala, al sud resta delimitada per la



Indicació en la planta general de la finca la ubicació de la Cala (sector 100) i la Rasa (sector 200). A dalt, imatge del vestibul en direcció nord



façana de la finca, a l'est per una paret mestra de l'edifici i a l'oest per l'escala principal en el primer tram i per una paret mestra de la finca en el segon tram.

El treball de camp ha comptat amb el suport de dos peons que han fet el rebaix dels diferents nivells arqueològics i el desmuntatge de les estructures.

Els treballs arqueològics es van començar pel sector 100, espai a on es realitzaria la Cala en la qual s'encabiria la caixa de l'ascensor. Cal mencionar, que abans d'inciar les tasques es podia observar part del pou **UE 102**, ja que només quedaven restes de la possible tapa que l'havia cobert.



Estat inicial de la Cala abans de començar els treballs arqueològics. Es pot observar les restes d'una possible tapa del pou UE 102

Així, doncs, es va documentar en un primer terme el paviment actual **UE 101**, realitzat amb rajoles quadrangulars (24x24x3 cm) lligades amb morter de calç i col·locades a junt i seguit. Aquest només s'estenia per la banda més occidental, ja que la resta de la cala presentava restes d'haver tingut una mena de tapa que donava al pou **UE 102**.

Un cop es va treure el paviment **UE 101** i les fustes es van identificar les següents unitats estratigràfiques:



Detall de la canalització UE 104

. En el costat més occidental, la canalització **UE 104** realitzada amb maó massís (30 x 15 x 4 cm) i morter de calç, tot presentant una orientació sud-oest nord-est.

. I en la resta de la cala, el pou ovalat **UE 102** realitzat amb maó massís (30 x 15 x 3,5/ 4/ 5 cm) lligat amb morter de calç. Aquest element

estructural restava amortitzat pel farciment **UE 103** compost per terra sorrenca de color marró fosc, fragments de materials constructius (maó massís, morter de calç, arrebossat etc) i de deixalles actuals (plàstics, cadires, bateries de cotxe etc).

Ambdós elements estructurals pertanyien al moment de construcció de l'acutal finca, és a dir, a finals del segle XIX (1893).

Les tasques van proseguir amb el desmuntatge de la canalització **UE 104**, i a continuació s'inicià l'extracció del farciment **UE 103**. Cal mencionar que aquest nivell de colmatació es va abocar a finals del segle XX amb la finalitat d'amortitzar l'estructura **UE 102**. Per aquest motiu s'han localitzat materials tant actuals com els que s'han mencionat anteriorment



A l'esquerra vista general del pou UE 102 després de desmuntar la canalització UE 104. A la dreta detall del farciment UE 103 en el que es pot observar la seva composició

El nivell **UE 103** es va rebaixar fins 1.70 m de profunditat, ja que era la cota necessària per col·locar la caixa de l'ascensor. Posteriorment, es començà a desmuntar les parets nord i sud del pou **UE 102**, fins la mateixa cota (1.70 m) que el rebliment **UE 103**.

Per últim, indicar que el farciment **UE 103** no es va acabar d'excavar i que gran part del material constructiu de les parets del pou **UE 102** s'ha tornat a abocar a l'interior d'aquest, ja que es necessitava una superfície regular per abocar posteriorment el formigó.



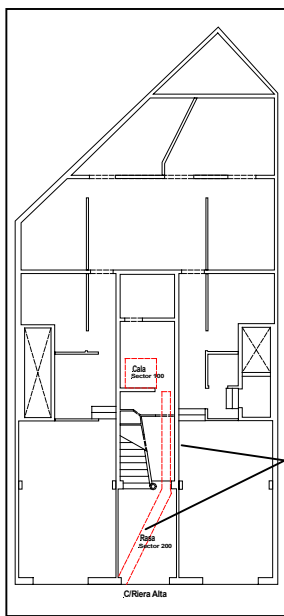
Vista general de la Cala en l'estat en que es van aturar els treballs arqueològics (profunditat 1.70 m). En la fotografia es pot observar el pou UE 102 un cop es van desmuntar part de les parets nord i sud que restaven afectades per la caixa de l'ascensor

A continuació, s'inciaren els treballs pel sector 200, zona que es correspon al vestíbul de la finca en la qual s'ha realitzat la Rasa orientada nord-sud en el primer tram i nord-est sud-oest en el segon.

En primer lloc s'han identificat dos tipus d'enrajolat, ambdós pertanyen al moment de construcció de l'actual finca (1893). Al primer tram (nord-sud) s'ha localitzat el paviment **UE 202** realitzat amb rajoles quadrangulars (20 x 20 x 3 cm) lligades amb morter de calç. Aquest està disposat a junt i seguit, i presenta algunes reparacions actuals, possiblement corresponents a finals del segle XX.

En el segon tram, s'estén el paviment **UE 201** realitzat amb peces

quadrangulars de marbre (27 x 27 x 3 cm) lligades amb morter de calç. L'enrajolat està disposat a junt i seguit (en sentit nord-est sud-oest).



Indicació en la planta general de la finca de la ubicació del paviment UE 201 (zona del vestíbul) i del paviment UE 202 (al costat est de l'escala)



Detall del perfil de la Rasa (tram del vestíbul) en que es pot identificar el paviment UE 201 i el farciment UE 203

Un cop documentats es va procedir al seu desmuntatge, fet que va deixar al descobert el farciment **UE 203** compost per terra sorrenca de color marró clar amb fragments de material constructiu (maó massís, morter de calç i arrebossat).

Aquest rebliment s'adscriu al moment en que s'edificà l'actual finca (1893), i segurament es va abocar per regularitzar la superfície i poder pavimentar posteriorment.

A continuació, es rebaixà el rebliment **UE 203** fins uns 70 cm de

profunditat, cota necessària per col·locar les noves canonades de l'aigua. A sota d'aquest es van localitzar els següents testimonis estructurals:

. En la banda més meridional i orientat nord-sud, el pou negre **UE 204** del qual es podia entreveure part de la coberta formada per una volta de sardinell de maó massís (30 x 15 x 3 cm) i morter de calç.

. I en el costat més septentrional la canalització **UE 205** realitzada amb maó massís (30 x 15 x 4 cm) i morter de calç. Cal mencionar que estava en ús i que presentava una orientació sud-oest nord-est.



A l'esquerra, vista general del pou negre UE 204. I a la dreta detall de la canalització UE 205 en la que es pot observar la reutilització actual.

Ambdues estructures formaven part del sistema de canalització de la finca edificada a finals del segle XIX. Actualment, el pou mort **UE 204** restava inutilitzat, i la canalització **UE 205** encara funcionava, segurament reaprofitada per sistemes d'abastiment d'aigua actuals.

Les tasques es van proseguir amb el desmuntatge de la coberta del pou mort **UE 204**, ja que es necessitava una cota de 70 cm de profunditat. Després de treure-la es va poder observar part de l'interior d'aquest element estructural, que restava amortitzat. Les parets estaven realitzades amb maó massís i morter de calç, i en el costat nord tenia la sortida d'una canalització, per la qual desguassarien les aigües de la finca.



A l'esquerra, detall de la volta de sardinell del pou negre UE 204, i a la dreta desmuntatge de la coberta del dit pou (UE 204)



A l'esquerra detall interior de la paret nord del pou UE 204 en el que es pot comprovar com desguassarien aigües mitjançant una canalització. A la dreta detall interior de la paret sud i de part de la volta

Finalment, es procedí al desmuntatge de la canalització **UE 205** la qual es va substituir per una canonada actual. Cal mencionar que no es va localitzar material ceràmic en cap de les unitats estratigràfiques excavades, ja que bàsicament estaven compostes de fragments de material constructiu (maó massís, arrebossat i morter de calç) o de deixalles actuals.



Vistes generals finals de la Rasa, a l'esquerra en sentit sud el primer tram i a la dreta en sentit sud el segon tram. Els treballs arqueològics es van aturar a la cota de 0.70m, profunditat que necessitaven per col·locar les noves canalitzacions

Conclusions

De tota la informació i documentació recollides en els treballs arqueològics realitzats, es generen una sèrie de plantejaments generals que permeten una certa aproximació al que ha estat la seqüència cronològico-estratigràfica de la intervenció.

Cal mencionar que només s'han identificat dues fases corresponents a la colmatació del pou (**UE 102**) i al moment en que es va edificar l'actual finca (finals del segle XIX 1893).

Fase actual finals del segle XX

Es correspon a l'actuació que van realitzar a finals del segle XX, tot reomplint amb runa i terra el pou **UE 102**. Aquest farciment s'ha identificat amb la **UE 103**.

Fase contemporània finals del segle XIX

Dintre d'aquest període identifiquem tots aquells elements estructurals (fonamentació, canalitzacions i paviments) i nivells de colmatació que pertanyen al moment de construcció de l'edifici.

Amb total certesa, pertanyen a aquesta fase: els paviments de l'actual vestíbul **UE 201** i **UE 202**, el pou **UE 102**, el rebliment aportat per colmatar i regularitzar la superfície **UE 203**, les canalitzacions **UE 104** i **UE 205** i el pou mort **UE 204**.

Fases documentades	Unitats estratigràfiques
Fase actual <i>Finals del segle XX</i>	UE 103
Fase contemporània <i>Finals del segle XIX</i>	UE 101, UE 102, UE 103, UE 104, UE 201, UE 202, UE 203, UE 204 i UE 205.

Bibliografia

. Arqueologia i metodologia

- HARRIS, E.C. (1991) *Principios de estratigrafía arqueológica*. Ed. Crítica, Barcelona.
- RENFREW, C.; BAHN, P. (1993) *Arqueología. Teorías, Métodos y Prácticas*. Ed. Akal, Madrid.
- ROSKAMS, S. (2003) *Teoría y práctica de la excavación*. Editorial Crítica, Barcelona.

. Context històric

- CARRERAS CANDI, F. (1915?) *Geografía general de Catalunya. La ciudad de Barcelona*. Alberto Martín, Barcelona.
- DURAN I SANPERE, A. (1973) *Barcelona i la seva història*. v.I Editorial Curial, Documents de cultura, Barcelona.
- GARCÍA I ESPUCHE, A. i GUÀRDIA I BASSOLS, M. (1986) *Espai i societat a la Barcelona pre-industrial*. Edicions la Magrana, Barcelona.
- VICTOR BALAGUER, D. (1982) *Las calles de Barcelona*. Monterrey ediciones, Madrid.
- VV.AA. (1999) *Els barris de Barcelona. Ciutat Vella i L'Eixample*. v. I Ajuntament de Barcelona i Enciclopèdia Catalana, Barcelona.

- VV.AA. (1991) *Història de Barcelona. La ciutat antiga*. v.1. Ajuntament de Barcelona i Enciclopèdia Catalana, Barcelona.
- VV.AA. (1992) *Història de Barcelona. La ciutat consolidada (segles XIII-XV)*. v.3. Ajuntament de Barcelona i Enciclopèdia Catalana, Barcelona.
- VV.AA. (1992) *Història de Barcelona. Barcelona dins de la Catalunya moderna (ss.XVI-XVII)* v. 4. Ajuntament de Barcelona i Enciclopèdia Catalana, Barcelona.
- VV.AA. (1993) *Història de Barcelona. El desplaçament de la ciutat manufacturera (1714-1833)* v. 5. Ajuntament de Barcelona i Enciclopèdia Catalana, Barcelona.
- VV.AA. (2001) *Història de Barcelona. La ciutat a través del temps. Cartogràfica històrica. Índex general*. Ajuntament de Barcelona i Enciclopèdia Catalana, Barcelona.

. Dictionaris

- AA.VV. (1994) *Diccionari visual de la construcció*. Generalitat de Catalunya, Departament de Política Territorial i Obres Públiques, Barcelona.
- FULLANA, M. (1999) *Diccionari de l'art i dels oficis de la construcció*. Els treballs i els dies núm. 11. Editorial Moll, Mallorca.

ANNEX I:

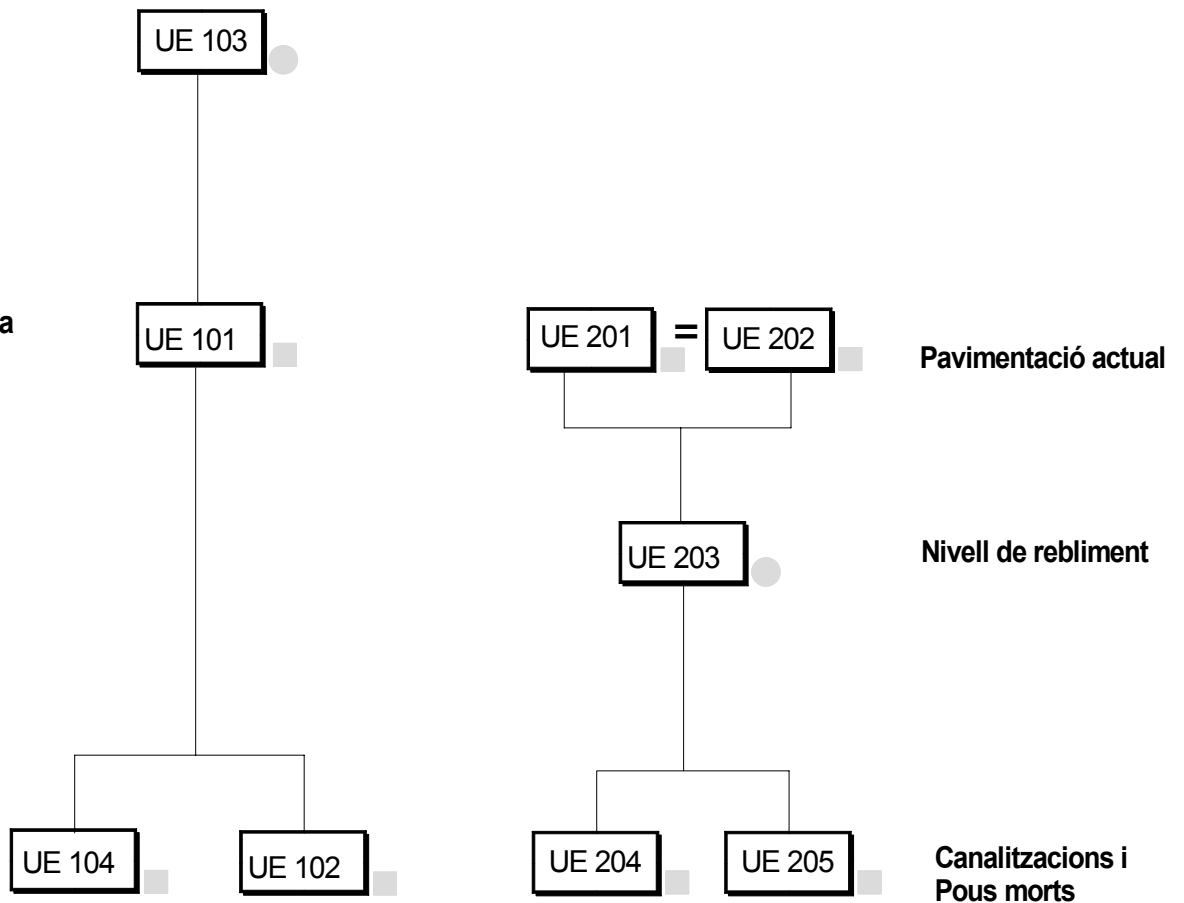
**DIAGRAMA HARRIS I
FITXES D'UNITATS ESTRATIGRÀFIQUES**

Sector 100 (Cala)




Sector 200 (Rasa)

Fase Actual
Finals del s.XX




Fase Contemporània
Finals del s.XIX



<p>■ UE corresponents a finals del segle XIX</p> <p>□ Estructura</p> <p>△ Evidència negativa</p> <p>○ Farciment</p> <p>≡ Equivalència entre UE</p>	Llegenda		Carrer de la Riera Alta, núm. 10 (Barcelona) Codi d'intervenció: 185/05	
			Diagrama Harris de les Unitats Estratigràfiques	
			Direcció arqueològica : Consuelo Forés López	

<i>FITXA D'UNITATS ESTRATIGRÀFIQUES</i>				<i>U.E.:101</i>   				
<i>INTERVENCIÓ:</i> C/Riera Alta, 10			<i>CODI:</i> 185/05					
Sector: 100	Zona:	Cala:	Àmbit:	Cotes				
Definició: Paviment	Criteris de diferenciació: Estructura	Color:	Mínima: 11.16 m					
Superfície:	Fiabilitat estratigràfica:	Consistència:	Màxima: 11.11m i 11.10 m					
COMPONENTS	SEQÜÈNCIA FÍSICA	CROQUIS UBICACIÓ/ EXTENSIÓ	SEQ. ESTRATIGRÀFICA					
Geològics	Igual a:		+	+				
	En contacte amb:				+	+		
	Se li adossa:						+	+
	S'adossa a:							
Orgànics	Cobert per:	+	+					
	Cobreix: 102 i 104			+	+			
	Tallat per:					+	+	
Artificials Rajoles quadrades (24x24x3 cm) i morter de calç.	Talla:	+	+					
	Reomplert per:			+	+			
	Reomple:					+	+	
Descripció: Paviment realitzat amb rajoles quadrades (24x24x3 cm) lligades amb morter de calç. Les diverses peces estaven disposades a junt i seguit.	Data d'actuació: 18.07.05	Fitxa revisada per:						
Estat de conservació:	Responsable: Consuelo Forés López	Compr. de documentació: Fitxa <input type="checkbox"/> Dibuix <input type="checkbox"/> Foto <input type="checkbox"/>						




Procés d'excavació Els treballs arqueològics es van començar amb la identificació d'aquest paviment UE 101. Després de documentar el nivell de circulació UE 101 es va procedir al seu desmuntatge.		Data inici: 18.06.05 Data fi: 18.06.05
Interpretació: Pavimentació de l'habitació que resta a sota del celobert de la finca. Per la seva factura es pot apreciar que es correspon al moment en que es va edificar l'actual edifici, és a dir, a finals del segle XIX (1893).		
Materials representatius:	Referencia materials: Fulls d'inventari núm.:	
Elements i criteris de datació: Tècnica constructiva i relació estratigràfica.	Cronologia: Finals del s.XIX (1893).	
Observacions:		
ARXIU		
Plantes	seccions-alçats	Fotografia
núm.:	núm.:	Diapositives: B/ N: Color:

<i>FITXA D'UNITATS ESTRATIGRÀFIQUES</i>				<i>U.E.:102</i>			
INTERVENCIÓ: C/Riera Alta, 10				CODI: 185/05			
Sector: 100	Zona:	Cala:	Àmbit:	Cotes			
Definició: Pou mort	Criteris de diferenciació: Estructura		Color:	Mínima: 11.00 m i 10.86 m			
Superfície:	Fiabilitat estratigràfica:		Consistència:	Màxima: 9.56 m *			
COMPONENTS	SEQÜÈNCIA FÍSICA		CROQUIS UBICACIÓ/ EXTENSIÓ	SEQ. ESTRATIGRÀFICA			
Geològics	Igual a:			+	+	+	+
	En contacte amb:						
	Se li adossa: 104						
	S'adossa a:						
Orgànics	Cobert per: 101			+	+	+	+
	Cobreix:						
	Tallat per:						
Artificials Maó massís (30x15x4-5 cm), pedra desbastada i morter de calç.	Talla:			+	+	+	+
	Reomplert per: 103						
	Reomple:						
Descripció: Estructuava de forma oval realitzada amb maó massís, pedra desbastada i morter de calç. Presenta encaixos quadrangulars a les parets nord i sud.			Data d'actuació: 18.07.05	Fitxa revisada per:			
Estat de conservació:			Responsable: Consuelo Forés López	Compr. de documentació: Fitxa <input type="checkbox"/> Dibuix <input type="checkbox"/> Foto <input type="checkbox"/>			




Procés d'excavació Després de desmuntar el paviment UE 101, es va localitzar en tota la seva extensió el pou mort UE 102.		Data inici: 18.06.05 Data fi: 18.06.05
Interpretació: Pou mort que forma part del sistema de desguàs de la finca. Per la seva factura es pot apreciar que es correspon al moment en que es va edificar l'actual edifici, és a dir, a finals del segle XIX (1893).		
Materials representatius:	Referencia materials: Fulls d'inventari núm.:	
Elements i criteris de datació: Tècnica constructiva i relació estratigràfica.	Cronologia: Finals del s.XIX (1893).	
Observacions: * Aquesta cota no és la final ja que la intervenció només requeria baixar 1.70 m, així doncs, el pou UE 102 no es va localitzar en tota la seva profunditat.		
ARXIU		
Plantes	seccions-alçats	Fotografia
núm.:	núm.:	Diapositives: B/ N: Color:

<i>FITXA D'UNITATS ESTRATIGRÀFIQUES</i>				U.E.:103   			
INTERVENCIÓ: C/Riera Alta, 10			CODI: 185/05				
Sector: 100		Zona:		Cala:		Àmbit:	
Definició: Farciment		Criteris de diferenciació: Estrat		Color: Marró fosc		Mínima: 9.99 m i 9.96 m	
Superfície: Rugosa		Fiabilitat estratigràfica:		Consistència: Flonja		Màxima: 9.56 m *	
COMPONENTS		SEQÜÈNCIA FÍSICA		CROQUIS UBICACIÓ/ EXTENSIÓ		SEQ. ESTRATIGRÀFICA	
Geològics Terra sorrenca.		Igual a:				+ + + +	
		En contacte amb:					
		Se li adossa:					
		S'adossa a:					
Orgànics Carbons.		Cobert per:				+ + + +	
		Cobreix:					
		Tallat per:					
Artificials Fragments de maó massís, morter de cal, fustes, plàstics, cadires i bateries de cotxe.		Talla:				+ + + +	
		Reomplert per:					
		Reomple: 102					
Descripció: Estrat de terra sorrenca de color marró clar amb fragments de material constructiu (maó massís i morter de calç) i deixalles actuals (plàstics, cadires i bateries de cotxe).				Data d'actuació: 18.07.05		Fitxa revisada per:	
Estat de conservació:				Responsable: Consuelo Forés López		Compr. de documentació: Fitxa <input type="checkbox"/> Dibuix <input type="checkbox"/> Foto <input type="checkbox"/>	

Procés d'excavació Un cop es va desmuntar el paviment UE 101 i es van treure les fustes que cobrien el pou UE 102, es va observar l'extensió d'aquest farciment (UE 103).		Data inici: 18.07.05 Data fi: 18.07.05
Interpretació: Rebliment que amortitzava el pou mort UE 102.		
Materials representatius:	Referencia materials: Fulls d'inventari núm.:	
Elements i criteris de datació: Composició del farciment.	Cronologia: Finals del segle XX.	
Observacions: * Aquesta cota no és la final ja que la intervenció només requeria baixar 1.70 m, així doncs, el farciment UE 103 no es va excavar en tota la seva profunditat.		
ARXIU		
Plantes	seccions-alçats	Fotografia
núm.:	núm.:	Diapositives: B/ N: Color:

<i>FITXA D'UNITATS ESTRATIGRÀFIQUES</i>				U.E.:104   					
INTERVENCIÓ: C/Riera Alta, 10			CODI: 185/05						
Sector: 100	Zona:	Cala:	Àmbit:		Cotes				
Definició: Canalització	Críteris de diferenciació: Estructura		Color:		Mínima: 10.99m i 10.91m				
Superfície:	Fiabilitat estratigràfica:		Consistència:		Màxima: 10.71m i 10.62m				
COMPONENTS	SEQÜÈNCIA FÍSICA	CROQUIS UBICACIÓ/ EXTENSIÓ		SEQ. ESTRATIGRÀFICA					
Geològics	Igual a:			+	+				
	En contacte amb:					+	+		
	Se li adossa:							+	+
	S'adossa a: 102								
Orgànics	Cobert per: 101	+	+						
	Cobreix:			+	+				
	Tallat per:					+	+		
Artificials Maó massís (30x15x4 cm) i morter de calç	Talla:	+	+						
	Reomplert per:			+	+				
	Reomple:					+	+		
Descripció: Claveguera realitzada amb maó massís (30x15x4 cm) i morter de calç. Presenta una orientació sud-oest nord-est.			Data d'actuació: 18.07.05						
Estat de conservació:			Responsable: Consuelo Forés López		Fitxa revisada per:				
					Compr. de documentació: Fitxa <input type="checkbox"/> Dibuix <input type="checkbox"/> Foto <input type="checkbox"/>				




Procés d'excavació Un cop es va desmuntar el paviment UE 101 es va localitzar en la meitat oest de la cala aquesta canalització (UE 104).		Data inici: 18.07.05 Data fi: 18.07.05
Interpretació: Claveguera que recull les aigües pluvials de la finca. Aquest element estructural forma part del sistema de canalitzacions de l'edifici construït a finals del segle XIX (1893).		
Materials representatius:	Referencia materials: Fulls d'inventari núm.:	
Elements i criteris de datació: Tècnica constructiva i relació estratigràfica.	Cronologia: Finals dels segle XIX (1893).	
Observacions:		
ARXIU		
Plantes	seccions-alçats	Fotografia
núm.:	núm.:	Diapositives: B/ N: Color:

<i>FITXA D'UNITATS ESTRATIGRÀFIQUES</i>				<i>U.E.:201</i>   
INTERVENCIÓ: C/Riera Alta, 10			CODI: 185/05	
Sector: 200	Zona:	Cala:	Àmbit:	Cotes
Definició: Paviment	Críteris de diferenciació: Estructura		Color:	Mínima: 11.34 m
Superfície:	Fiabilitat estratigràfica:		Consistència:	Màxima: 11.31m
COMPONENTS	SEQÜÈNCIA FÍSICA	CROQUIS UBICACIÓ/ EXTENSIÓ		SEQ. ESTRATIGRÀFICA
Geològics	Igual a:			+ + + +
	En contacte amb:			
	Se li adossa:			
	S'adossa a:			
Orgànics	Cobert per:			+ + + +
	Cobreix: 203			
	Tallat per:			
Artificials Rajoles quadrades de marbre (27x27x2-3 cm) i morter de calç.	Talla:			+ + + +
	Reomplert per:			
	Reomple:			
Descripció: Paviment realitzat amb rajoles quadrades de marbre (27x27x2-3 cm) lligades amb morter de calç. Les diverses peces estaven disposades a junt i seguit.			Data d'actuació: 20.07.05	
Estat de conservació:			Responsable: Consuelo Forés López	
			Fitxa revisada per:	
			Compr. de documentació: Fitxa <input type="checkbox"/> Dibuix <input type="checkbox"/> Foto <input type="checkbox"/>	




Procés d'excavació Els treballs arqueològics en el sector 200, es van començar amb la identificació d'aquest paviment UE 201. Després de documentar el nivell de circulació UE 201 es va procedir al seu desmuntatge.		Data inici: 20.07.05 Data fi: 20.07.05
Interpretació: Pavimentació del vestíbul de la finca. Per la seva factura es pot apreciar que es correspon al moment en que es va edificar l'actual edifici, és a dir, a finals del segle XIX (1893).		
Materials representatius:	Referencia materials: Fulls d'inventari núm.:	
Elements i criteris de datació: Tècnica constructiva i relació estratigràfica.	Cronologia: Finals del s.XIX (1893).	
Observacions:		
ARXIU		
Plantes	seccions-alçats	Fotografia
núm.:	núm.:	Diapositives: B/ N: Color:

<i>FITXA D'UNITATS ESTRATIGRÀFIQUES</i>				U.E.:202				
INTERVENCIÓ: C/Riera Alta, 10			CODI: 185/05					
Sector: 200	Zona:	Cala:	Àmbit:		Cotes			
Definició: Paviment	Criteris de diferenciació: Estructura		Color:		Mínima: 11.16 m			
Superfície:	Fiabilitat estratigràfica:		Consistència:		Màxima: 11.12m			
COMPONENTS	SEQÜÈNCIA FÍSICA		CROQUIS UBICACIÓ/ EXTENSIÓ		SEQ. ESTRATIGRÀFICA			
Geològics	Igual a:				+	+	+	+
	En contacte amb:							
	Se li adossa:							
	S'adossa a:							
Orgànics	Cobert per:				+	+	+	+
	Cobreix: 203							
	Tallat per:							
Artificials Rajoles quadrades (20x20x3 cm), morter de calç i ciment portland.	Talla:				+	+	+	+
	Reomplert per:							
	Reomple:							
Descripció: Paviment realitzat amb rajoles quadrades (20x20x3 cm) lligades amb morter de calç. Les diverses peces estaven disposades a junt i seguit.			Data d'actuació: 20.07.05		Fitxa revisada per:			
Estat de conservació:			Responsable: Consuelo Forés López		Compr. de documentació: Fitxa <input type="checkbox"/> Dibuix <input type="checkbox"/> Foto <input type="checkbox"/>			




Procés d'excavació Els treballs arqueològics en el sector 200, es van començar amb la identificació d'aquest paviment UE 202. Després de documentar el nivell de circulació UE 202 es va procedir al seu desmuntatge.		Data inici: 20.07.05 Data fi: 20.07.05
Interpretació: Pavimentació de la zona del vestíbul de la finca. Per la seva factura es pot apreciar que es correspon al moment en que es va edificar l'actual edifici, és a dir, a finals del segle XIX (1893).		
Materials representatius:	Referencia materials: Fulls d'inventari núm.:	
Elements i criteris de datació: Tècnica constructiva i relació estratigràfica.	Cronologia: Finals del s.XIX (1893).	
Observacions: En algunes zones presentava ciment portland degut a reparacions posteriors.		
ARXIU		
Plantes	seccions-alçats	Fotografia
núm.:	núm.:	Diapositives: B/ N: Color:

FITXA D'UNITATS ESTRATIGRÀFIQUES				U.E.:203			
INTERVENCIÓ: C/Riera Alta, 10				CODI: 185/05			
Sector: 200	Zona:	Cala:	Àmbit:	Cotes			
Definició: Farciment	Criteris de diferenciació: Estrat		Color: Marró clar	Mínima: 11.31 m i 11.12m			
Superfície: Rugosa	Fiabilitat estratigràfica:		Consistència: Flonja	Màxima: 10.64 m *			
COMPONENTS	SEQÜÈNCIA FÍSICA		CROQUIS UBICACIÓ/ EXTENSIÓ	SEQ. ESTRATIGRÀFICA			
Geològics Terra sorrenca.	Igual a:						
	En contacte amb:						
	Se li adossa:						
	S'adossa a:						
Orgànics Carbons.	Cobert per: 201 i 202						
	Cobreix: 204 i 205						
	Tallat per:						
Artificials Fragments de maó massís, morter de cal i arrebossat.	Talla:						
	Reomplert per:						
	Reomple:						
Descripció: Estrat de terra sorrenca de color marró clar amb fragments de material constructiu (maó massís, arrebossat i morter de calç).			Data d'actuació: 20.07.05		Fitxa revisada per:		
Estat de conservació:			Responsable: Consuelo Forés López		Compr. de documentació: Fitxa <input type="checkbox"/> Dibuix <input type="checkbox"/> Foto <input type="checkbox"/>		

Procés d'excavació Un cop es van desmuntar els paviments UE 201 i UE 202, es va localitzar aquest farciment (UE 203).		Data inici: 21.07.05 Data fi: 21.07.05
Interpretació: Rebliment abocat per anivellar la superfície i poder pavimentar posteriorment.		
Materials representatius:	Referencia materials: Fulls d'inventari núm.:	
Elements i criteris de datació: Relació estratigràfica.	Cronologia: Finals del segle XX.	
Observacions: * Aquesta cota no és la final ja que la intervenció només requeria baixar 0.70 m, així doncs, el farciment UE 203 no es va excavar en tota la seva profunditat.		
ARXIU		
Plantes	seccions-alçats	Fotografia
núm.:	núm.:	Diapositives: B/ N: Color:

<i>FITXA D'UNITATS ESTRATIGRÀFIQUES</i>				U.E.:204			
INTERVENCIÓ: C/Riera Alta, 10				CODI: 185/05			
Sector: 200	Zona:	Cala:	Àmbit:	Cotes			
Definició: Pou mort	Criteris de diferenciació: Estructura		Color:	Mínima: 11.16m i 11.04m			
Superfície:	Fiabilitat estratigràfica:		Consistència:	Màxima: 10.64 m*			
COMPONENTS	SEQÜÈNCIA FÍSICA		CROQUIS UBICACIÓ/ EXTENSIÓ	SEQ. ESTRATIGRÀFICA			
Geològics	Igual a:			+	+	+	+
	En contacte amb:						
	Se li adossa:						
	S'adossa a:						
Orgànics	Cobert per: 203			+	+	+	+
	Cobreix:						
	Tallat per:						
Artificials Maó massís (30x15x4 cm) i morter de calç	Talla:			+	+	+	+
	Reomplert per:						
	Reomple:						
Descripció: Estructura quadrangular realitzada amb maó massís i morter de calç. Resta coberta per una volta de sardinell.			Data d'actuació: 21.07.05	Fitxa revisada per:			
Estat de conservació:			Responsable: Consuelo Forés López	Compr. de documentació: Fitxa <input type="checkbox"/> Dibuix <input type="checkbox"/> Foto <input type="checkbox"/>			

Procés d'excavació Un cop es va treure el farciment UE 203 es va localitzar en la zona sud-oest del sector 200 aquest pou mort (UE 204).		Data inici: 20.07.05 Data fi: 21.07.05
Interpretació: Pou que recull les aigües brutes de la finca. Aquest element estructural forma part del sistema de canalitzacions de l'edifici construït a finals del segle XIX (1893).		
Materials representatius:	Referencia materials: Fulls d'inventari núm.:	
Elements i criteris de datació: Tècnica constructiva i relació estratigràfica.	Cronologia: Finals dels segle XIX (1893).	
Observacions: * Aquesta cota no és la final ja que la intervenció només requeria baixar 0.70 m, així doncs, el pou mort UE 204 no es va localitzar en tota la seva profunditat.		
ARXIU		
Plantes	seccions-alçats	Fotografia
núm.:	núm.:	Diapositives: B/ N: Color:

<i>FITXA D'UNITATS ESTRATIGRÀFIQUES</i>				U.E.:205   					
INTERVENCIÓ: C/Riera Alta, 10			CODI: 185/05						
Sector: 200	Zona:	Cala:	Àmbit:		Cotes				
Definició: Canalització	Críteris de diferenciació: Estructura		Color:		Mínima: 11.06m i 11.03m				
Superfície:	Fiabilitat estratigràfica:		Consistència:		Màxima: 10.76 m i 10.72m				
COMPONENTS	SEQÜÈNCIA FÍSICA	CROQUIS UBICACIÓ/ EXTENSIÓ		SEQ. ESTRATIGRÀFICA					
Geològics	Igual a:			+	+				
	En contacte amb:					+	+		
	Se li adossa:							+	+
	S'adossa a:								
Orgànics	Cobert per: 203	+	+						
	Cobreix:			+	+				
	Tallat per:					+	+		
Artificials Maó massís (30x15x4 cm) i morter de calç	Talla:	+	+						
	Reomplert per:			+	+				
	Reomple:					+	+		
Descripció: Estructura realitzada amb maó massís i morter de calç. Presenta una orientació nord-est sud-oest.		Data d'actuació: 21.07.05	Fitxa revisada per:						
Estat de conservació:		Responsable: Consuelo Forés López	Compr. de documentació: Fitxa <input type="checkbox"/> Dibuix <input type="checkbox"/> Foto <input type="checkbox"/>						

Procés d'excavació Un cop es va treure el farciment UE 203 es va localitzar en la zona nord del sector 200 aquesta canalització (UE 205).		Data inici: 20.07.05 Data fi: 21.07.05
Interpretació: Canalització que recull les aigües brutes de la finca. Aquest element estructural forma part del sistema de canalitzacions de l'edifici construït a finals del segle XIX (1893).		
Materials representatius:	Referencia materials: Fulls d'inventari núm.:	
Elements i criteris de datació: Tècnica constructiva i relació estratigràfica.	Cronologia: Finals dels segle XIX (1893).	
Observacions:		
ARXIU		
Plantes	seccions-alçats	Fotografia
núm.:	núm.:	Diapositives: B/ N: Color:

ANNEX II:

DOCUMENTACIÓ FOTOGRÀFICA

Índex

	001 Inicial cala
	002 UE 101
	003 UE 102 general
	004 UE 102 cala
	005 UE 102 desmuntatge
	006 UE 103
	007 UE 104
	008 Tall oest
	009 Final cala
	010 UE 201 i UE 202
	011 UE 203 tall oest rasa
	012 UE 203 excavació
	013 UE 204 en direcció sud.oest
	014 UE 204 en direcció nord.est
	015 UE 204 detall de la volta
	016 UE 204 interior paret sud
	017 UE 204 interior paret nord
	018 UE 204 interior detall de la volta
	019 UE 204 desmuntatge
	020 UE 205
	021 Final rasa tram nord
	022 Final rasa tram sud



001 Inicial cala.JPG



002 UE 101.JPG



003 UE 102 general.JPG



004 UE 102 cala.JPG



005 UE 102 desmuntatge.JPG



006 UE 103.JPG



007 UE 104.JPG



008 Tall oest.JPG



009 Final cala.JPG



010 UE 201 i UE 202.JPG



011 UE 203 tall oest rasa.JPG



012 UE 203 excavació.JPG



013 UE 204 en direcció sud.oest.JPG



014 UE 204 en direcció nord.est.JPG



015 UE 204 detall de la volta.JPG



016 UE 204 interior paret sud.JPG



017 UE 204 interior paret nord.JPG



018 UE 204 interior detall de la volta.J ...



019 UE 204 desmuntatge.JPG



020 UE 205.JPG



021 Final rasa tram nord.JPG



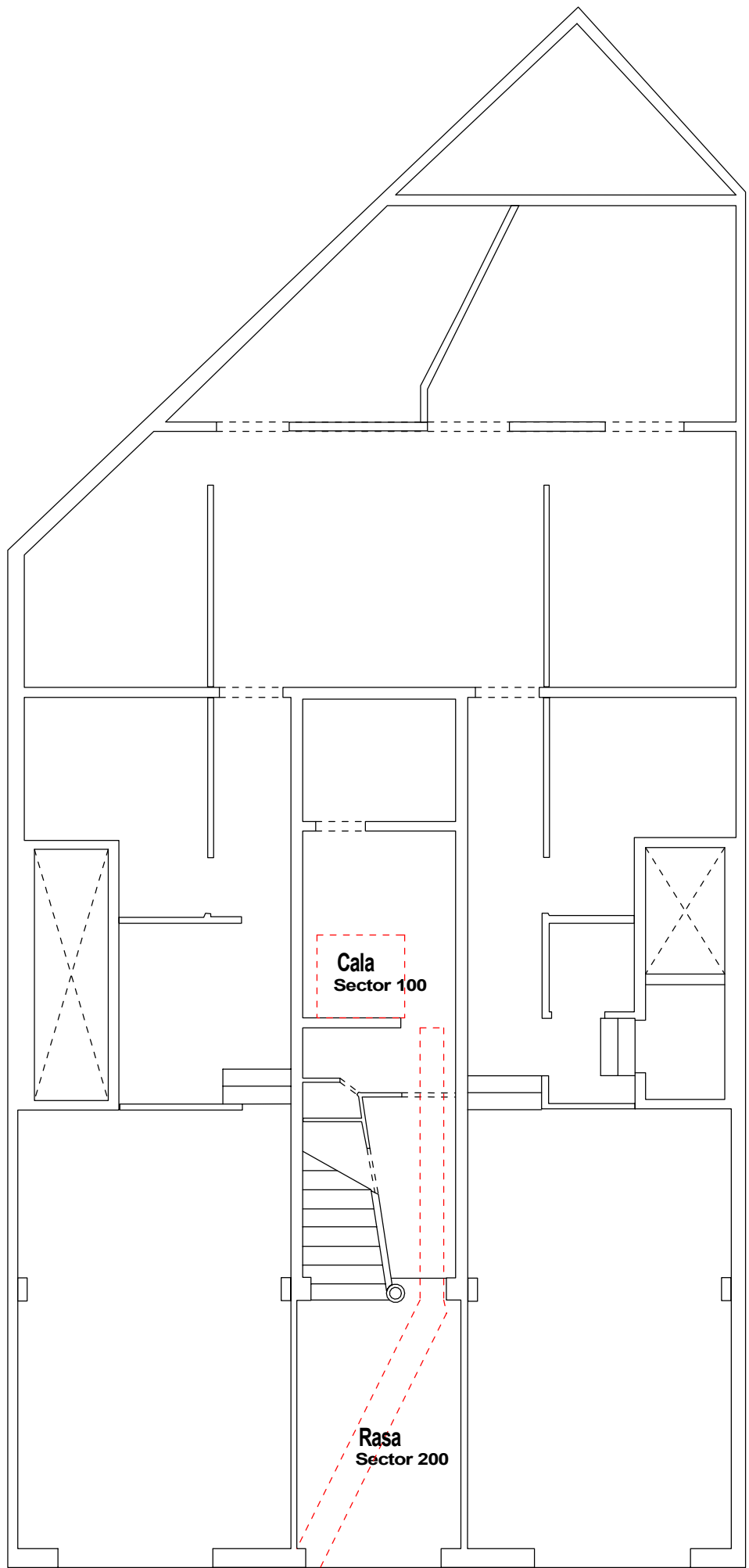
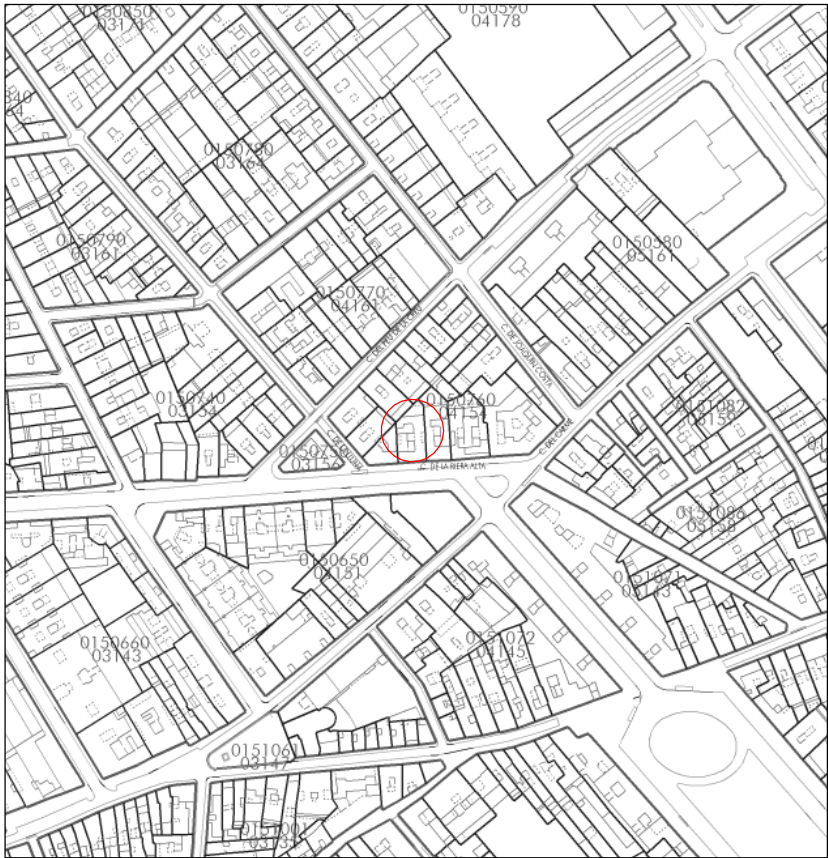
022 Final rasa tram sud.JPG

ANNEX III:

DOCUMENTACIÓ PLANIMÈTRICA

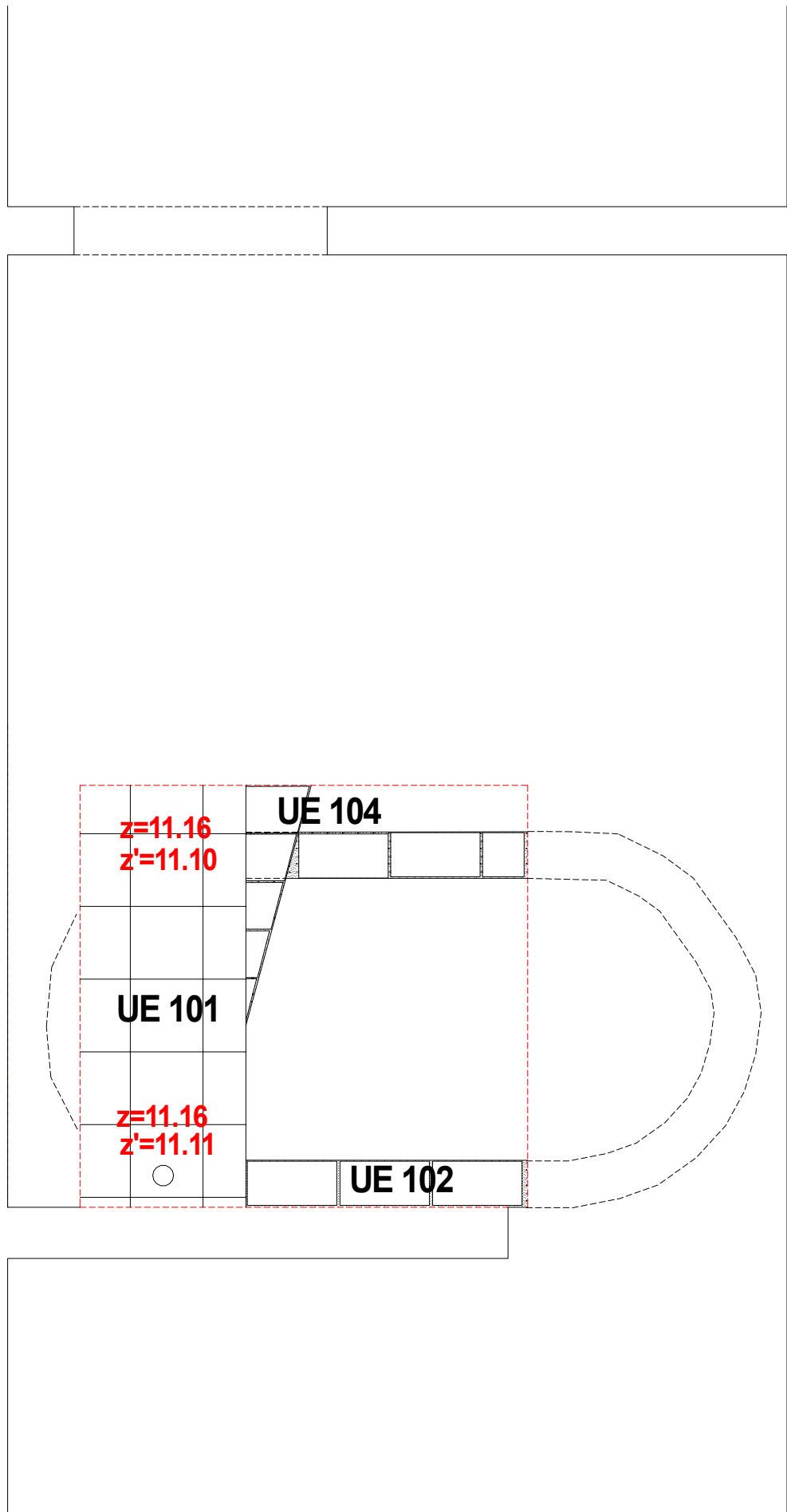
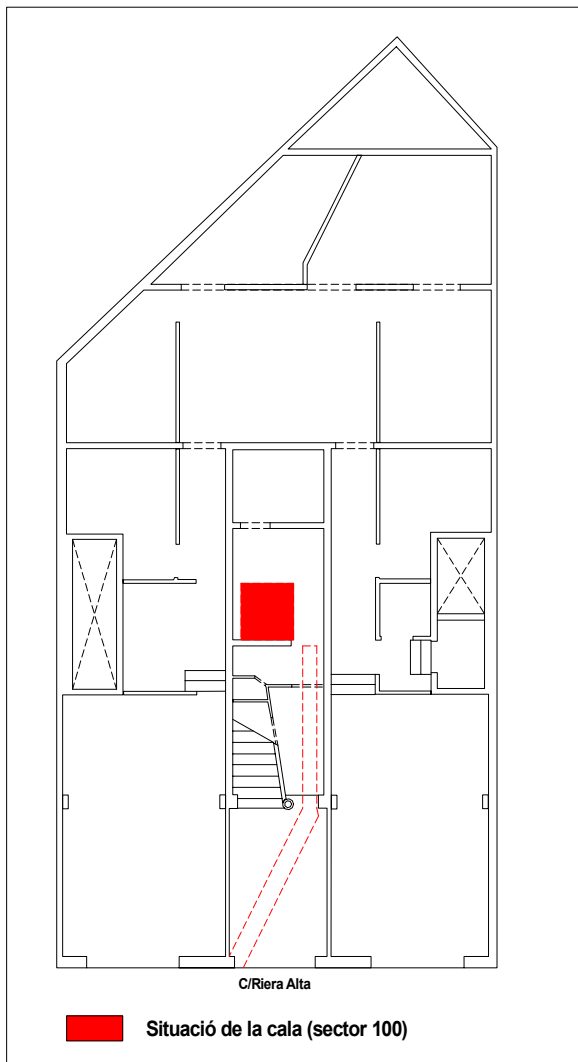
Índex

Número	Títol	Escala
. N° 1:	Planta del baixa de la finca amb la situació de la Cala i de la Rasa	1/100
. N° 2:	Planta acotada UE 101	1/20
. N° 3:	Planta acotada UE 102, UE 103 i UE 104	1/20
. N° 4:	Planta acotada final (Cala sector 100)	1/20
. N° 5:	Planta acotada UE 201 i UE 202	1/30
. N° 6:	Planta acotada UE 203	1/30
. N° 7:	Planta acotada UE 204 i UE 205	1/30
. N° 8:	Planta acotada final (Rasa sector 200)	1/30
. N° 9:	Indicació del traçat de les seccions A-A' i B-B'	1/75
. N° 10:	Secció A-A'	1/20
. N° 11:	Secció B-B'	1/30

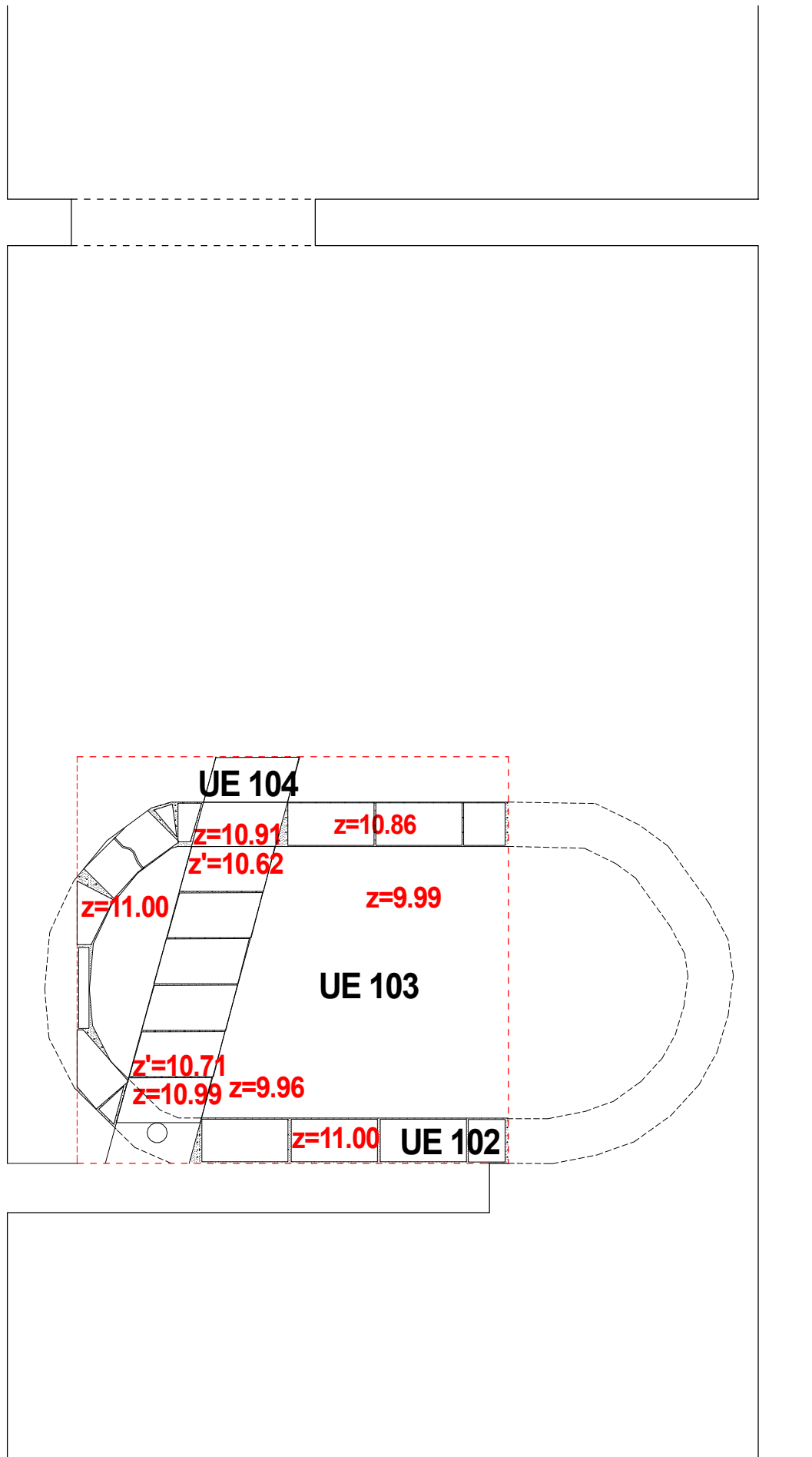
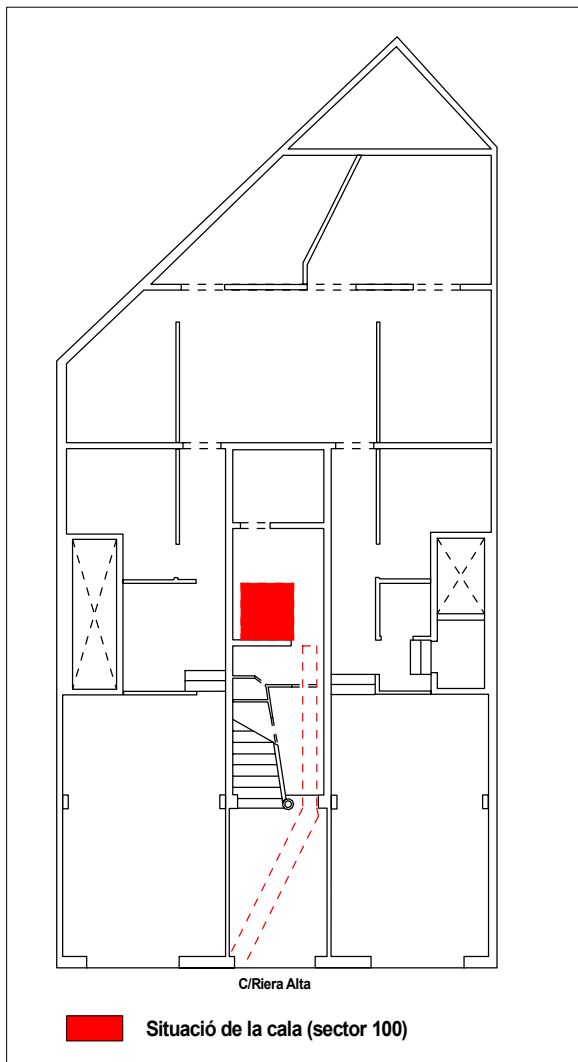


C/Riera Alta

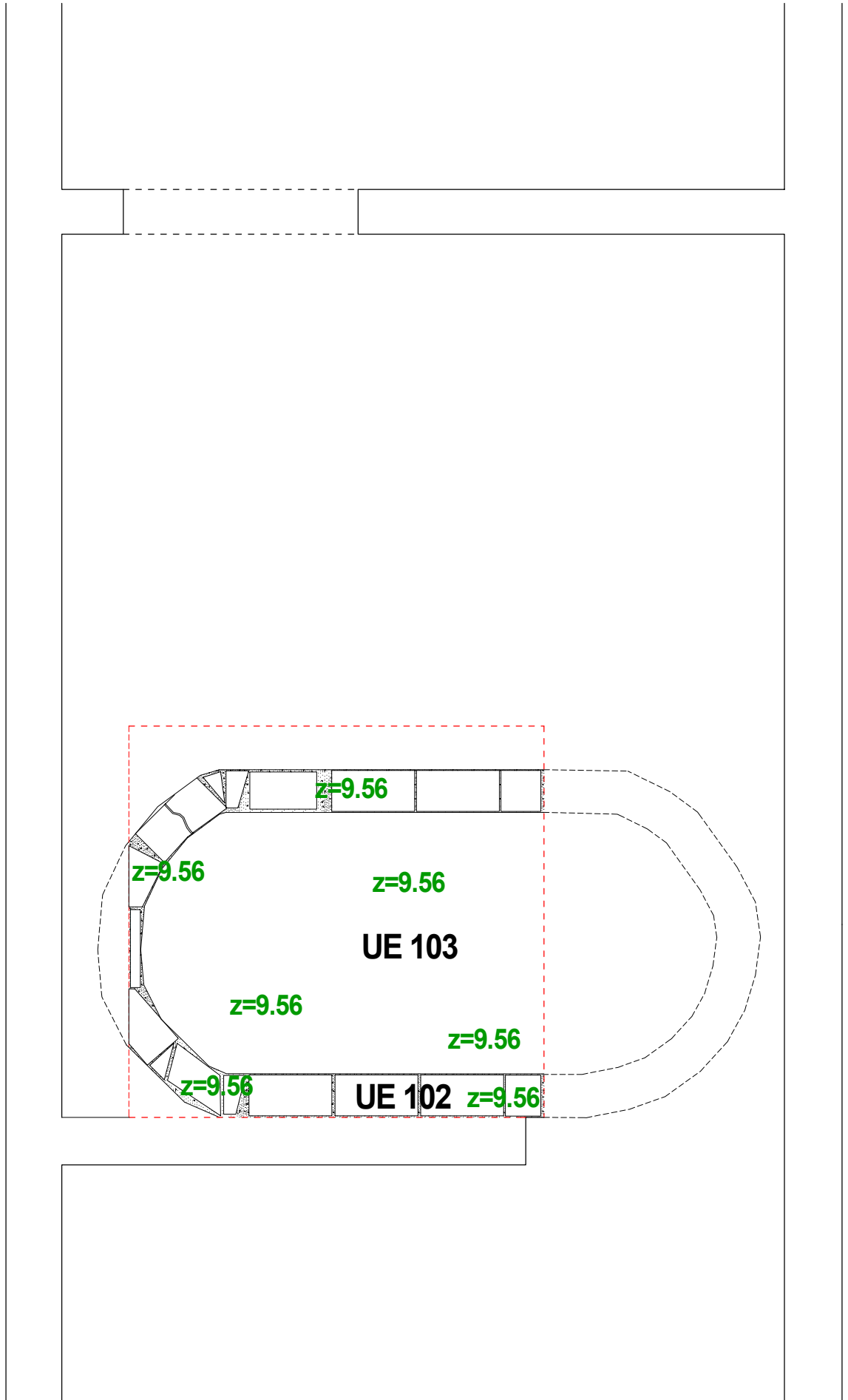
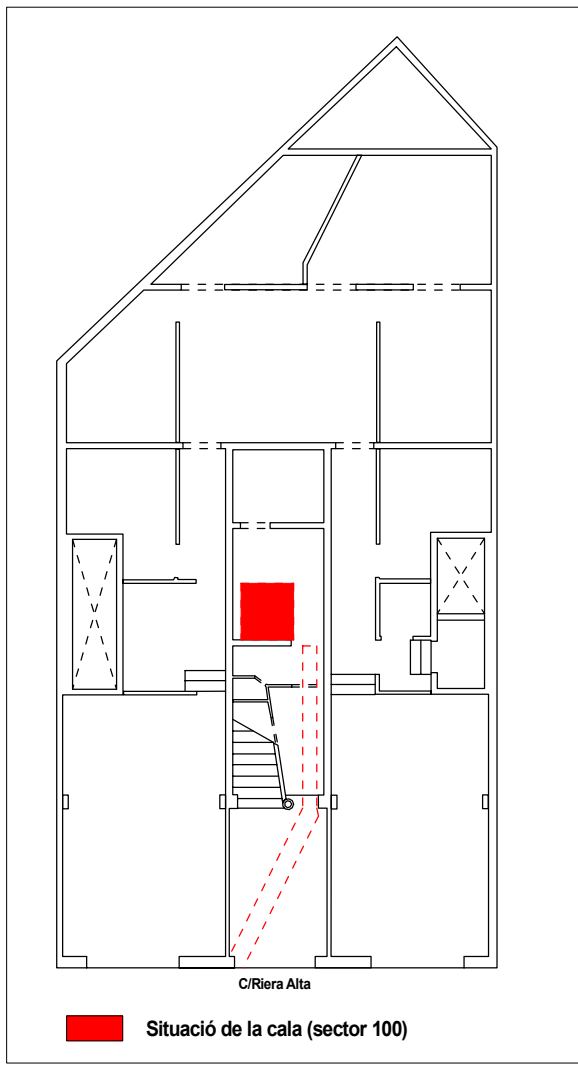
<p>Llegenda</p> <p>----- Límits de la cala i de la rasa</p>		<p>C/de la Riera Alta, núm. 10 (Barcelona) Codi d'intervenció: 185/05</p>		
		<p>Planta general de la finca amb la indicació de la cala i de la rasa</p>		
<p>0 3m</p>		<p>escala: 1:100</p>		<p>Núm. Plànol</p> <p>1</p>
		<p>Direcció arqueològica : Consuelo Forés López</p> <p>Planimetria: Consuelo Forés López</p> <p>Planimetria base: Gasulla Arquitectura y Asociados S.L.</p>		



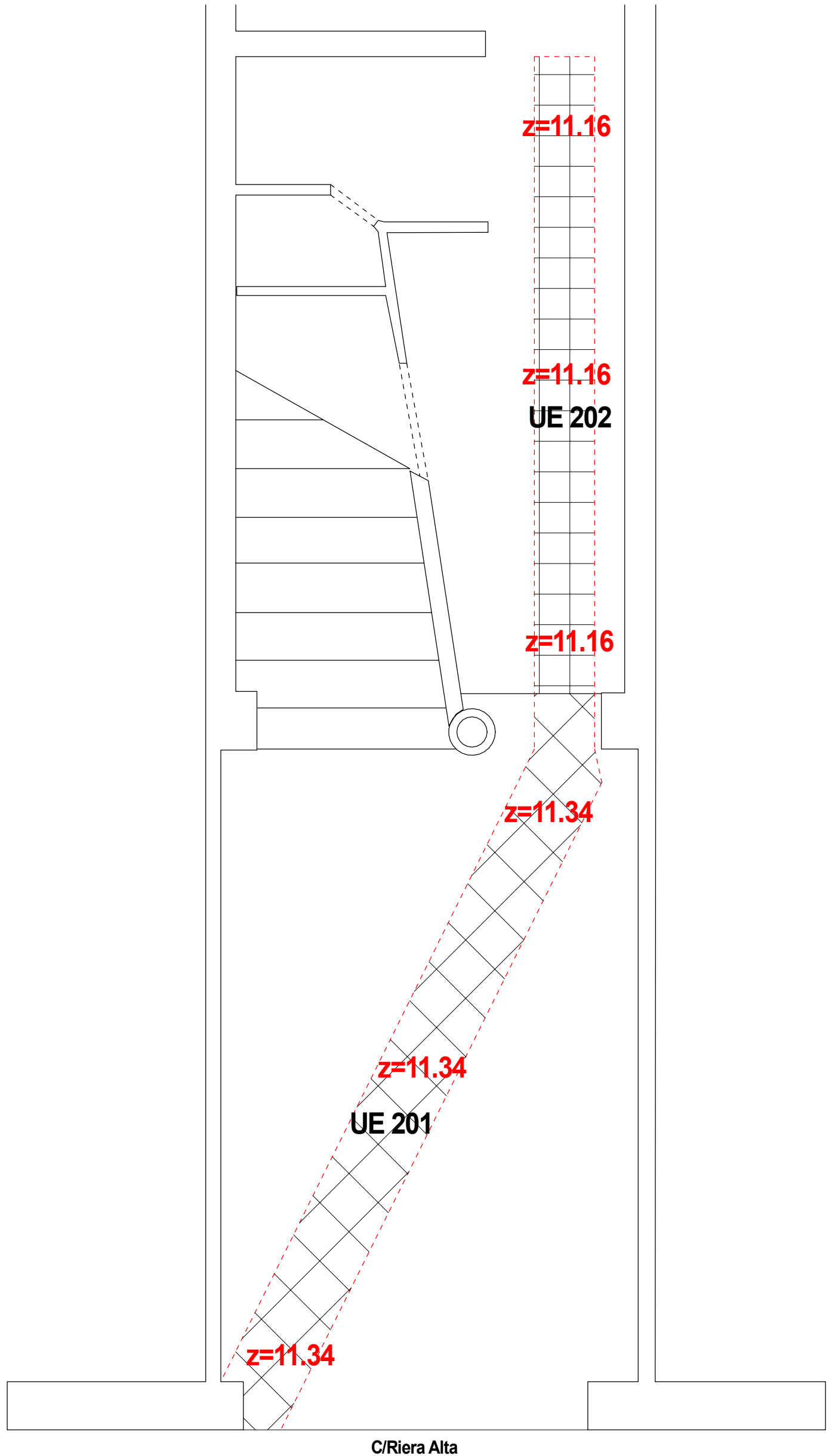
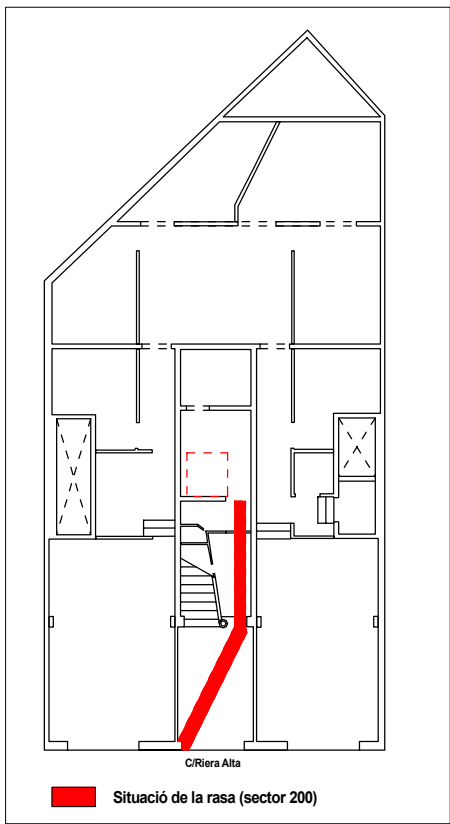
<p>Cota zero = 11.34 metres s.n.m.</p> <p>----- Límits de la fossa</p> <p>z=0.00 Cota inicial</p> <p>z'=0.00 Cota final</p>	<p>Llegenda</p>	<p>C/Riera Alta, núm. 10 (Barcelona) Codi d'intervenció: 185/05</p>	
		<p>Planta acotada UE 101</p>	
<p>0 50 cm</p>	<p>escala: 1:20</p>	<p>Direcció arqueològica : Consuelo Forés López</p> <p>Planimetria: Consuelo Forés López</p> <p>Planimetria base: Gasulla Arquitectura y Asociados S.L.</p>	<p> 2</p>



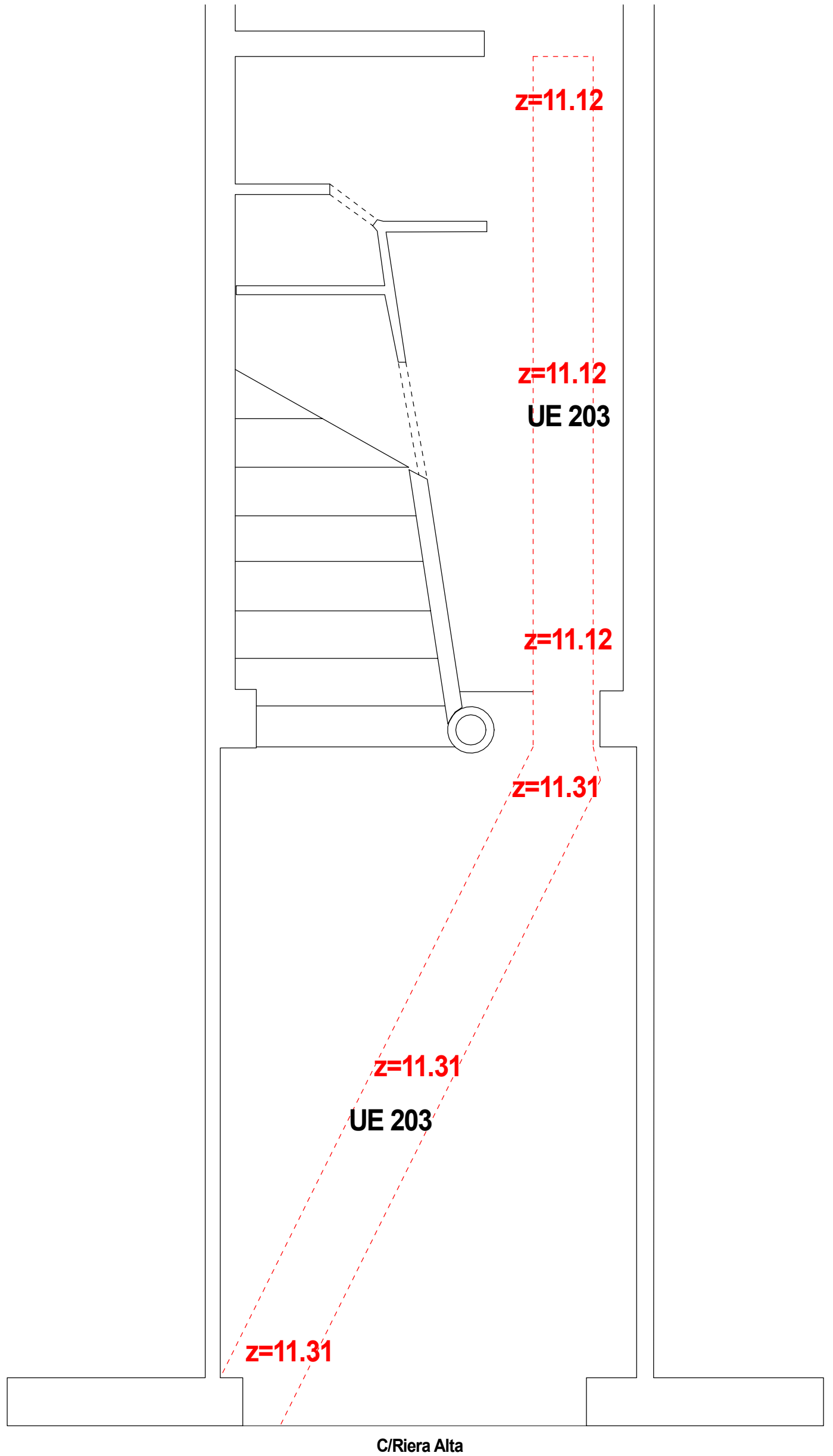
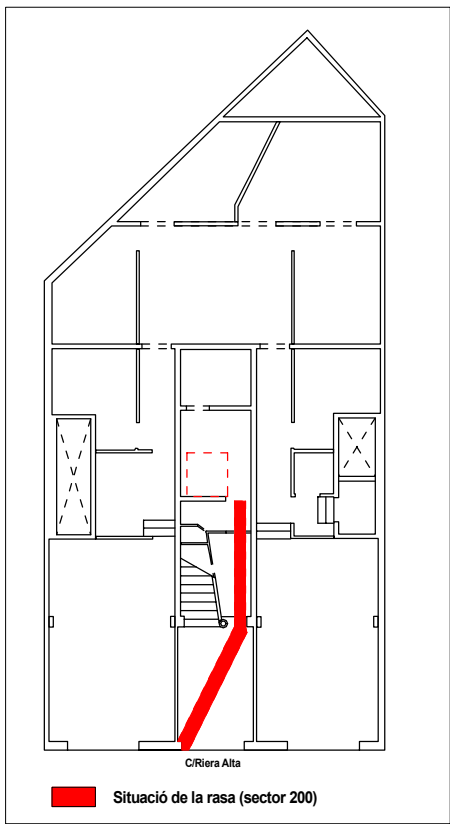
<p>Cota zero = 11.34 metres s.n.m.</p> <p>----- Límits de la fossa</p> <p>z=0.00 Cota inicial</p> <p>z'=0.00 Cota final</p>	Llegenda		<p>C/Riera Alta, núm. 10 (Barcelona)</p> <p>Codi d'intervenció: 185/05</p>		
	<p>Planta acotada UE 102, UE 103 i UE 104</p> <p>Direcció arqueològica : Consuelo Forés López</p> <p>Planimetria: Consuelo Forés López</p> <p>Planimetria base: Gasulla Arquitectura y Asociados S.L.</p>		<p>TEA </p>		
<p>0 50 cm</p>	<p>escala: 1:20</p>				<p>3</p>



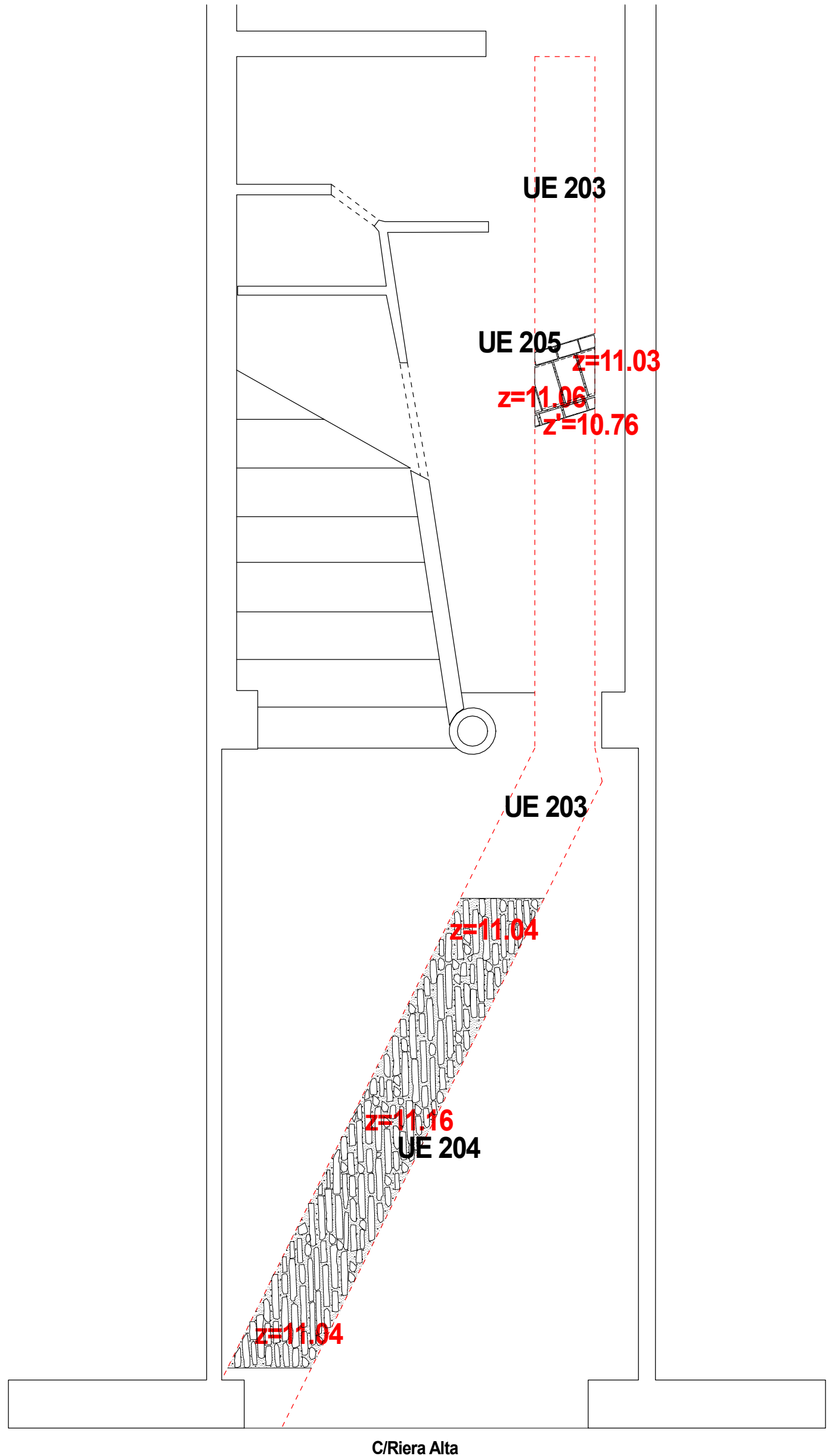
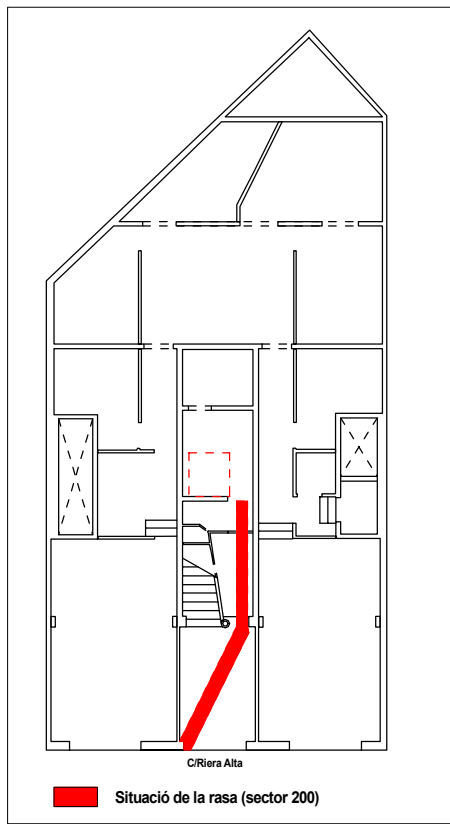
<p>Cota zero = 11.34 metres s.n.m.</p> <p>----- Límits de la fossa</p> <p>z=0.00 Cota final de la intervenció</p>	<p>Llegenda</p>	<p>C/Riera Alta, núm. 10 (Barcelona) Codi d'intervenció: 185/05</p>	
		<p>Planta acotada final de la intervenció</p>	
<p>0 50 cm</p>	<p>escala: 1:20</p>	<p>Direcció arqueològica : Consuelo Forés López</p> <p>Planimetria: Consuelo Forés López</p> <p>Planimetria base: Gasulla Arquitectura y Asociados S.L.</p>	<p> TEA</p> <p>4</p>



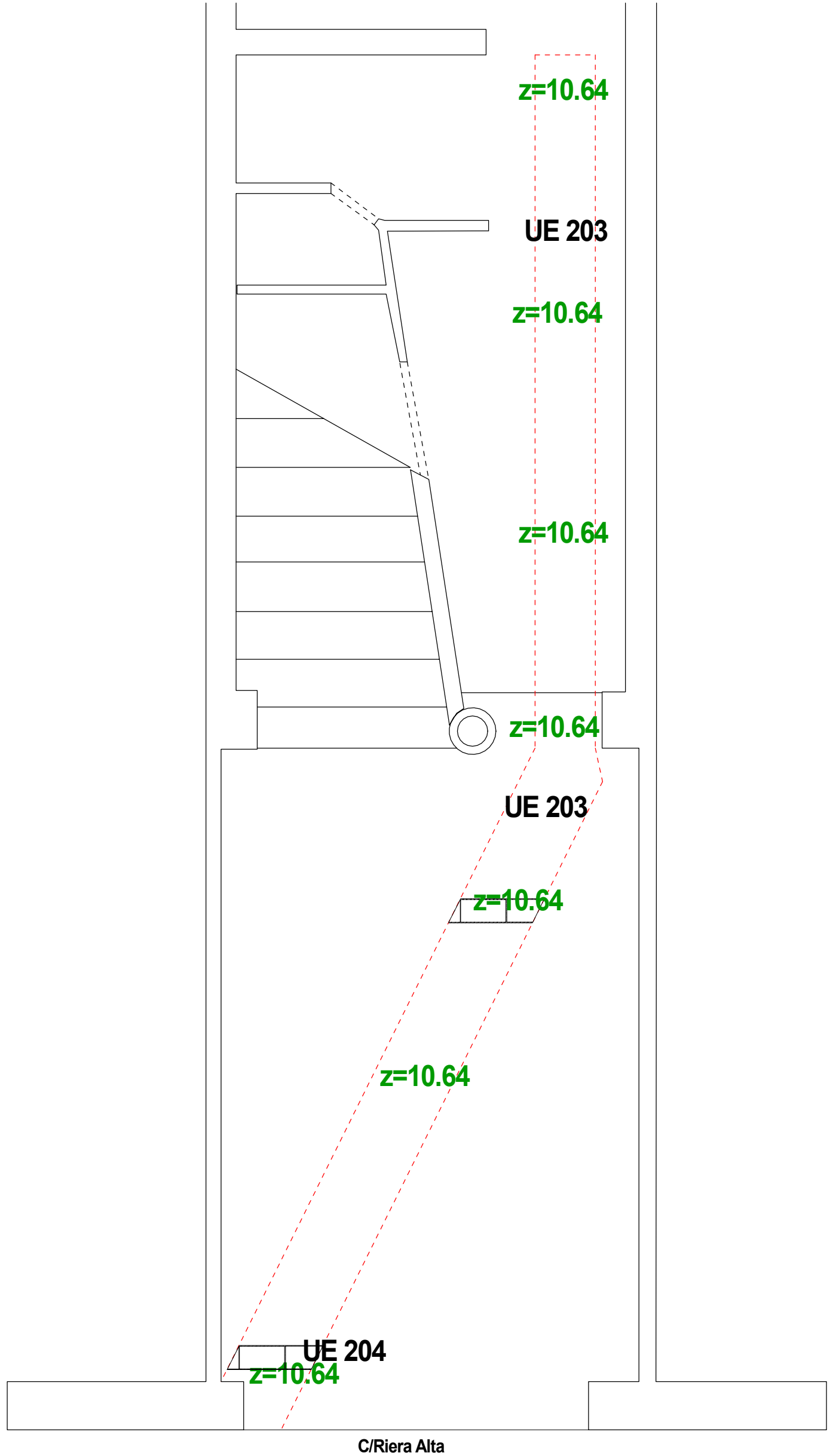
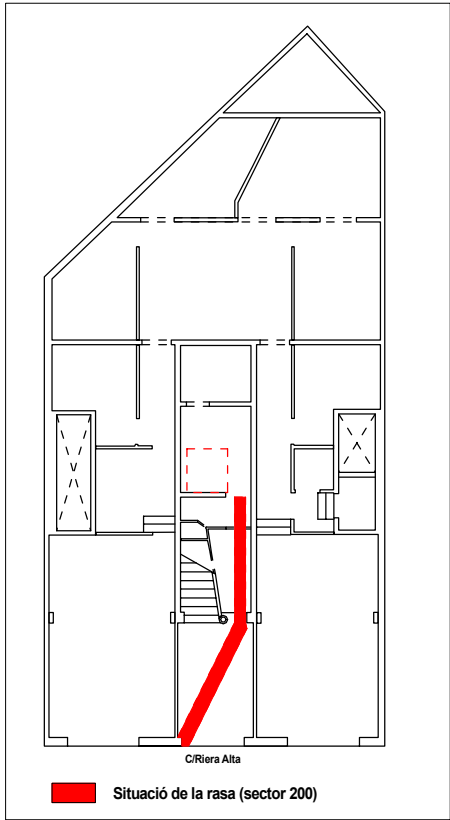
<p>Cota zero = 11.34 metres s.n.m.</p> <p>----- Límits de la fossa</p> <p>z=0.00 Cota inicial</p> <p>z'=0.00 Cota final</p>	<p>Llegenda</p>	<p>C/Riera Alta, núm. 10 (Barcelona)</p> <p>Codi d'intervenció: 185/05</p>	
		<p>Planta acotada UE 201 i UE 202</p>	
<p>0 1 m</p>	<p>escala: 1:30</p>	<p>Direcció arqueològica : Consuelo Forés López</p> <p>Planimetria: Consuelo Forés López</p> <p>Planimetria base: Gasulla Arquitectura y Asociados S.L.</p>	



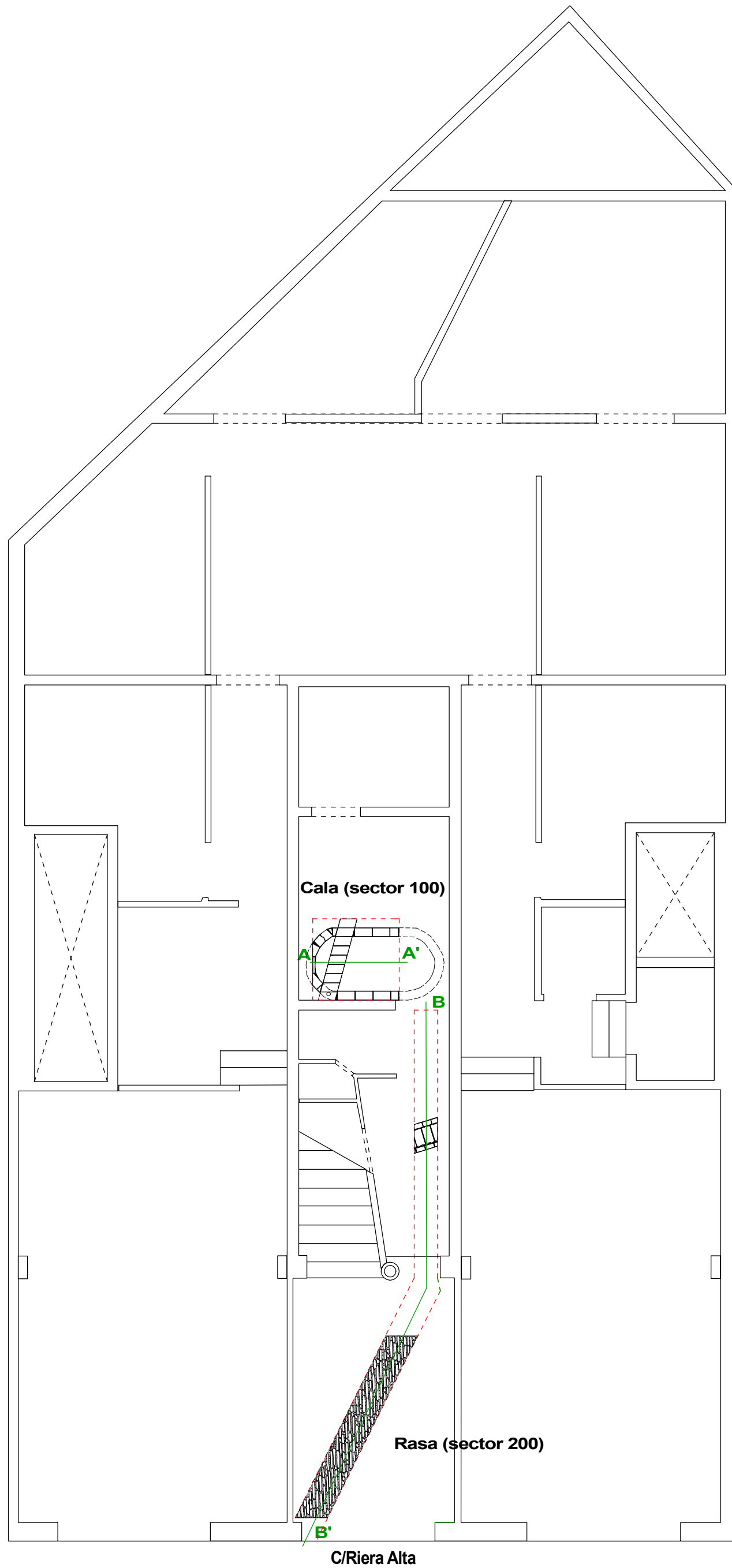
<p>Cota zero = 11.34 metres s.n.m.</p> <p>----- Límits de la fossa</p> <p>z=0.00 Cota inicial</p> <p>z'=0.00 Cota final</p>	<p>Llegenda</p>	<p>C/Riera Alta, núm. 10 (Barcelona)</p> <p>Codi d'intervenció: 185/05</p>	
		<p>Planta acotada UE 203</p>	
<p>0 1 m</p>	<p>escala: 1:30</p>	<p>Direcció arqueològica : Consuelo Forés López</p> <p>Planimetria: Consuelo Forés López</p> <p>Planimetria base: Gasulla Arquitectura y Asociados S.L.</p>	<p> TEA</p> <p>6</p>



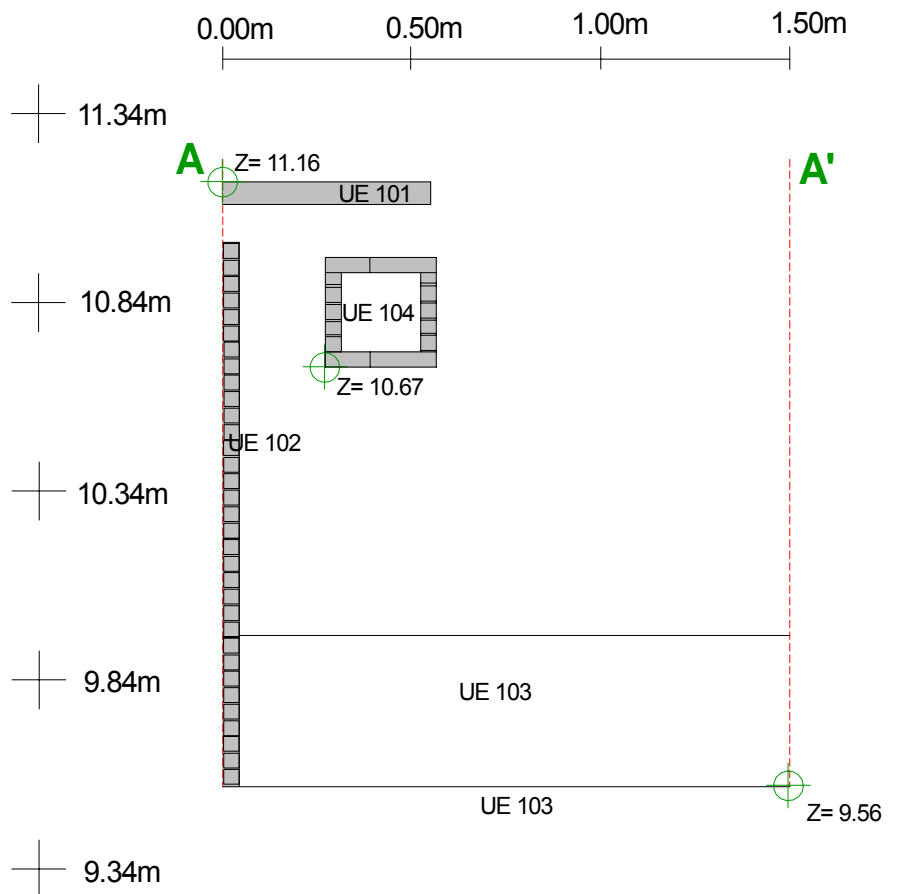
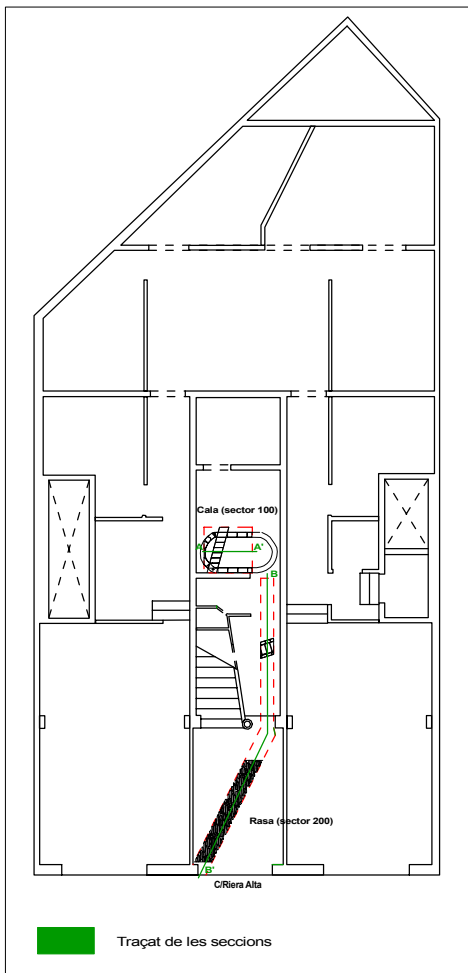
<p>Cota zero = 11.34 metres s.n.m.</p> <p>----- Límits de la fossa</p> <p>z=0.00 Cota inicial</p> <p>z'=0.00 Cota final</p>	<p>Llegenda</p>	<p>C/Riera Alta, núm. 10 (Barcelona)</p> <p>Codi d'intervenció: 185/05</p>		
		<p>Planta acotada UE 204 i UE 205</p>		
<p>0 1 m</p>	<p>escala: 1:30</p>	<p>Direcció arqueològica : Consuelo Forés López</p> <p>Planimetria: Consuelo Forés López</p> <p>Planimetria base: Gasulla Arquitectura y Asociados S.L.</p>		<p> TEA</p>



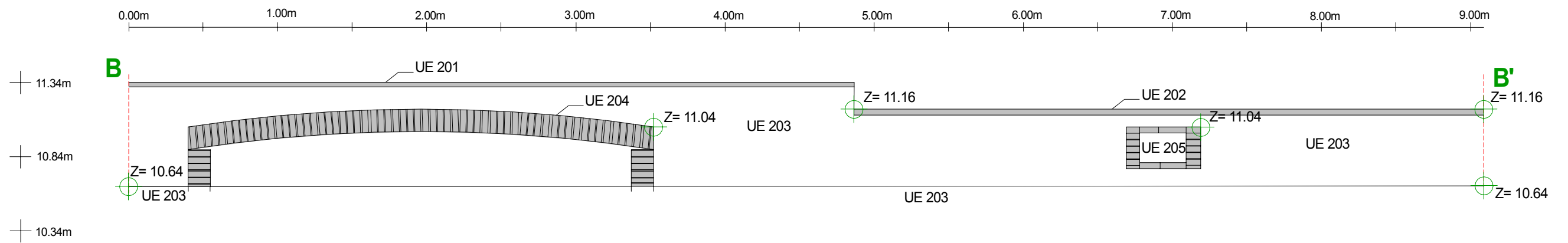
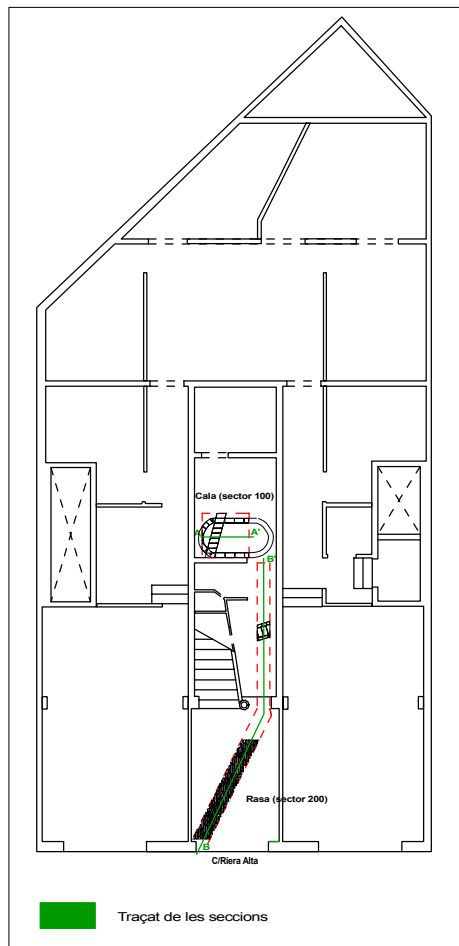
<p>Cota zero = 11.34 metres s.n.m.</p> <p>----- Límits de la fossa</p> <p>z=0.00 Cota final de la intervenció</p>	<p>Llegenda</p>		<p>C/Riera Alta, núm. 10 (Barcelona)</p> <p>Codi d'intervenció: 185/05</p>	
	<p>Planta acotada final de la intervenció</p>		<p>Direcció arqueològica : Consuelo Forés López</p> <p>Planimetria: Consuelo Forés López</p> <p>Planimetria base: Gasulla Arquitectura y Asociados S.L.</p>	
<p>0 1 m</p>	<p>escala: 1:30</p>		<p>TEA TEA</p>	



<p>Llegenda</p> <p>— Traçat de les seccions</p> <p>- - - Límits de la cala i de la rasa</p>		<p>C/de la Riera Alta, núm. 10 (Barcelona) Codi d'intervenció: 185/05</p>		
		<p>Planta general de la finca amb la indicació del traçat de les seccions A-A' i B-B'</p>		
<p>0 2m</p>		<p>Direcció arqueològica : Consuelo Forés López</p> <p>Planimetria: Consuelo Forés López</p> <p>Planimetria base: Gasulla Arquitectura y Asociados S.L.</p>		<p>Núm. Plànol</p> <p>9</p>



Cota zero = 11.34 metres s.n.m. - - - Límits de la cala Cotes de la intervenció Estructures corresponents al segle XIX	Legenda		C/Riera Alta, núm. 10 (Barcelona) Codi d'intervenció: 185/05	N
	Secció A-A'		Direcció arqueològica : Consuelo Forés López Planimetria: Consuelo Forés López Planimetria base: Gasulla Arquitectura y Asociados S.L.	NÚM. PLÀNOL 10
	escala: 1:20			



<p>Cota zero = 11.34 metres s.n.m.</p> <p>--- Límits de la rasa</p> <p>⊕ Cotes de la intervenció</p> <p>■ Estructures corresponents al segle XIX</p>	Llegenda		<p>C/Riera Alta, núm. 10 (Barcelona)</p> <p>Codi d'intervenció: 185/05</p>	
	<p>0 1 m</p> <p>escala: 1:30</p>			
			<p>TEA </p>	
				<p>Núm. Plànol</p> <p>11</p>